



FAUNE-PACA PUBLICATION

N°125 NOVEMBRE 2024

Comptage Wetlands International Bilan régional Provence-Alpes-Côte d'Azur 2024



Comptage Wetlands International - Bilan régional Provence-Alpes-Côte d'Azur 2024

Mots-clés : Oiseaux d'eau, Wetlands, Zones humides, Camargue, Anatidés.

Auteurs : Aurélie TORRES

Citation : TORRES A. (2024). Comptage Wetlands International - Bilan régional Provence-Alpes-Côte d'Azur 2024. LPO PACA/DREAL PACA, *Faune-PACA Publication* n°125 : 76 p.

Résumé

Depuis 1987, le service Études et Recherches de la LPO coordonne les comptages d'oiseaux d'eau effectués à la mi-janvier. Près de 1500 personnes émanant d'une centaine d'associations et organismes y contribuent chaque année. Ces dénombrements sont coordonnés au niveau international par le Wetlands International (anciennement BIRS puis BIROE). La LPO transmet chaque année à cet organisme les données collectées sur plus de 500 zones humides françaises.

Depuis 2008, la LPO PACA coordonne les comptages en région Provence-Alpes-Côte d'Azur (PACA).

En janvier 2024, grâce à la mobilisation de chacun, quelques 228 525 oiseaux appartenant à 96 espèces différentes ont pu être comptabilisés, dont 108 760 Anatidés et Foulques. L'effectif total est légèrement inférieur à l'effectif moyen des dix dernières années, qui s'élève à 245 125 individus.

Sommaire

| | |
|--|----|
| 1. Introduction | 4 |
| 2. Matériel et méthode | 5 |
| 2.1. Organisation du comptage hors Camargue..... | 5 |
| 2.2. Organisation du comptage en Camargue (PACA & Gard) | 6 |
| 3. Résultats | 8 |
| 3.1 Bilan global | 8 |
| 3.2 Bilan spécifique : Anatidés, foulques, plongeurs, grèbes et flamants | 11 |
| 3.2.1 Encart espèces..... | 11 |
| 3.2.2 Encart effectifs à la mi-janvier | 11 |
| 3.2.3 Encart distribution spatiale..... | 11 |
| 3.3 Bilan Limicoles | 12 |
| 3.4 Bilan Laridés et Sternidés | 13 |
| 4. Remerciements | 70 |
| 5. Références bibliographiques..... | 72 |
| 6. Annexe | 73 |
| La faune de la région PACA | 76 |
| Le projet www.faune-paca.org | 76 |
| Les partenaires..... | 76 |
| Faune-PACA Publication..... | 76 |

1. Introduction

Depuis 1987, le service Études et Recherches de la LPO coordonne les comptages d'oiseaux d'eau effectués à la mi-janvier. Près de 1500 personnes émanant d'une centaine d'associations et organismes y contribuent chaque année. Ces dénombrements, réalisés sur l'ensemble des zones humides d'Europe (baies, estuaires, zones humides littorales, plaines alluviales, fleuves, plans d'eau, marais, deltas et carrières en eau), sont coordonnés au niveau international par le Wetlands International (anciennement BIRS puis BIROE) qui est maintenant basé à Wageningen aux Pays-Bas. La LPO transmet chaque année à cet organisme les données collectées sur plus de 1500 sites français. Ces 1500 sites, appelés « sites élémentaires » sont regroupés en 383 entités fonctionnelles, ou « sites fonctionnels ».

Les principaux objectifs de ces comptages hivernaux sont l'estimation de la taille des populations de chaque espèce d'oiseaux d'eau mais également l'identification des principaux sites d'hivernage, sites d'étape clés pour de nombreuses espèces.

Le comptage de la mi-janvier est une alternative aux comptages sur l'aire de reproduction intercontinentale des espèces, relativement difficiles selon l'écologie des espèces dès lors que leurs territoires sont vastes et que les couples sont difficiles à détecter. A cette période, avant que ne s'opèrent les premières remontées prénuptiales, la majorité des espèces présentes sur leurs sites d'hivernage montre une relative stabilité spatiale. Les effectifs dénombrés sont à leurs minimums (suite aux mortalités naturelles et cynégétiques) ; ils sont donc les plus à même de représenter le pool d'individus susceptible de se reproduire les années suivantes.

Les données collectées lors de ces comptages permettent d'alimenter la base de données internationale de Wetlands International, la base de données nationale gérée par la LPO mais aussi notre base régionale PACA.

À ce jour, tous les oiseaux d'eau sont concernés, soit plus de 150 espèces, dont 80 d'entre elles sont correctement couvertes, comprenant les Limicoles,

les Grèbes, les Cormorans, les Ardéidés, les Laridés, etc.

Les données collectées sont valorisées par la LPO à travers la publication des résultats et la diffusion de synthèses. Les résultats obtenus sur le long terme permettent notamment d'évaluer les tendances des effectifs, mais également la distribution des populations et leurs évolutions, éléments indispensables à l'évaluation du statut des espèces. Au niveau international, ces données permettent d'évaluer les tailles des populations biogéographiques, leur tendance démographique et les seuils d'importance internationale pour chaque espèce.

Les synthèses annuelles réalisées par la LPO (Anatidés et Foulques) et l'Université de Rennes (Limicoles côtiers) mettent également en évidence l'importance internationale de bon nombre de sites français pour l'hivernage des espèces. Ces informations sont essentielles à l'identification des sites prioritaires pour la conservation, notamment par l'application de seuils numériques sur le nombre d'oiseaux présents : ce sont les critères dits de « Ramsar » qui contribuent à identifier les zones critiques pour la conservation des oiseaux d'eau (Important Bird Area, IBA) référencées à l'échelle internationale ou les Zones de protection spéciales (ZPS) du réseau Natura 2000 dédiées à la conservation des oiseaux sauvages à l'échelle de l'Union Européenne (Gaudard *et al.* 2018).

Au moins 25 sites français atteignent ou dépassent les seuils numériques définis par la Convention de Ramsar qui qualifient l'importance internationale des zones humides. Par ailleurs, près de 35 sites français hébergent plus de 20 000 oiseaux d'eau chaque année, ce qui leur confère également une importance internationale.

La LPO a réalisé une analyse en partenariat avec l'Institut Français de l'Environnement afin d'évaluer l'importance du réseau des zones humides de France métropolitaine pour l'accueil des oiseaux d'eau en hiver. Cette étude met en évidence que les effectifs de la plupart des espèces suivies se concentrent dans des espaces relativement réduits

qui bénéficient de mesures de protection réglementaire.

2. Matériel et méthode

2.1. Organisation du comptage hors Camargue

Coordination : LPO PACA

En décembre, la coordination régionale pilotée par la LPO PACA reçoit les instructions de la LPO, fixant ainsi la date du comptage. Ensuite, des coordinateurs locaux se chargent d'organiser le comptage à leur échelle, le plus souvent départementale. Depuis janvier 2018, un outil « Wetlands » est disponible dans www.faune-france.org, permettant une saisie des bilans de comptage par site et une synthèse automatisée. Depuis 2020, une carte interactive recensant tous les sites de comptage de la région PACA est disponible : <https://framacarte.org/m/63804/>

En 2024, voici la liste des sites fonctionnels comptés :

Alpes de Haute-Provence

- Lac de Retenue de Château-Arnoux
- Barrage de Gréoux les Bains
- Lac de retenue de Sisteron
- Autres sites - 04

Hautes-Alpes

- Lac de Serre-Ponçon
- Curbans-La Saulce
- Lazer
- Pelleautier
- Plan d'eau de Serres
- Espinasses
- Autres sites - 05

Alpes-Maritimes

- Littoral des Alpes-Maritimes
- Cap d'Antibes
- Embouchure du Var
- Étang de Fontmerle
- Parc départemental de Vaugrenier
- Étang du Broc

Bouches-du-Rhône hors Camargue

- Complexe de l'étang de Berre
- Barrage de Cadarache
- Autres sites de Crau
- Autres sites - 13

Var

- Salins des Pesquiers, Estagnets et Vieux Salins
- Base aéronavale d'Hyères
- Autres sites - 83

Vaucluse

- Basse vallée de la Durance
- Barrage de Mallemort (84 et 13)
- Autres sites - 84

Au sein de chaque site fonctionnel, des « sites comptés » ont été inventoriés. Les 283 sites comptés ont servi à représenter la carte de répartition de chacune des espèces présentées dans les monographies de ce rapport. L'annexe 1 présente le détail des sites comptés au sein de chaque site fonctionnel.

Le comptage international des oiseaux d'eau se veut simultané dans chaque région géographique. Il se fait sur un ou deux jours, historiquement autour de la mi-janvier (~7 jours autour de la mi-janvier selon les contraintes locales). C'est une fenêtre à un instant t de la répartition des effectifs des populations d'oiseaux d'eau sur les voies de migration, soit pour celle nous concernant, la voie de migration Mer Noire/Méditerranée. Les dates retenues cette année étaient le weekend du 13 et 14 Janvier. L'essentiel des sites a été compté durant ces deux jours.

Le comptage au sol représente le protocole le plus facile et le plus communément adopté dans le cadre des Dénombrements Internationaux d'Oiseaux d'Eau (DIOE/IWC, Delany 2011). À chaque visite, le site est couvert de manière systématique, en suivant à pied un parcours choisi à l'avance, identique à chaque visite. Des arrêts espacés de quelques centaines de mètres permettent de balayer le site aux jumelles ou à la longue-vue et de compter les oiseaux. Lors du choix initial d'un parcours, il est utile de prendre en compte les conditions de

lumière et le risque de dérangement des oiseaux dû à la présence de l'observateur. Si possible, les visites de sites côtiers devraient toujours être effectuées dans les mêmes conditions de marée. Les conditions climatiques extrêmes réduisent l'efficacité des comptages. Il est donc préférable de reporter les comptages en cas de météo défavorable. Il est important d'utiliser les meilleurs points de vue et de diviser le site en zones de comptage visibles depuis ces points de vue, sans chevauchement ni "angle mort". Les comptages s'effectuent en examinant les groupes d'oiseaux aux jumelles ou à la longue-vue, et en comptant toutes les espèces une à une. Il est recommandé d'effectuer un examen préliminaire aux jumelles, afin d'évaluer rapidement le nombre total d'oiseaux et la proportion de chaque espèce, au cas où un dérangement ou un autre facteur effraie les oiseaux avant que le comptage détaillé n'ait pu être réalisé. Il est généralement nécessaire d'examiner chaque groupe plusieurs fois, en comptant une ou deux espèces à chaque passage. Si le temps le permet, un examen répété peut permettre d'obtenir une estimation cohérente, c'est-à-dire d'améliorer la précision du comptage. En outre, un examen répété augmente les chances de repérer les espèces de petite taille, discrètes ou rares, dont les effectifs sont faibles. Un compteur manuel peut être utilisé pour accélérer le processus et minimiser les erreurs de comptage.

2.2. Organisation du comptage en Camargue (PACA & Gard)

Coordination et mise en œuvre : Fondation Tour du Valat, Société Nationale de Protection de la Nature – Réserve Naturelle Nationale Camargue, Amis des Marais du Vigueirat – Réserve naturelle nationale des Marais du Vigueirat, Syndicat mixte pour la protection et la gestion de la Camargue gardoise, Office français de la biodiversité, Parc naturel régional de Camargue, Parc Ornithologique du Pont de Gau, Fédération départementale des Chasseurs du Gard, Conseil départemental des Bouches-du-Rhône, Pilotec - ULM Montpellier et Jean-Baptiste Mouronval (dénombrement aérien)

En 1948, l'ornithologue suisse Luc Hoffmann acquiert la Tour du Valat, où il fonde en 1954 la

station de recherche biologique, aujourd'hui Institut de recherche pour la conservation des zones humides méditerranéennes. Constatant un manque de connaissances sur le peuplement d'oiseaux d'eau hivernant en Camargue, il organise dès l'hiver 1954-1955 un premier dénombrement aérien des Anatidés à l'échelle du delta pour dénombrier 121 à 131 000 canards. De ce premier résultat naît l'ambition d'un suivi à long terme : les dénombrements se poursuivront dans des conditions similaires jusqu'en 1959. À partir de 1964, Alain Tamisier reprend le flambeau, avec des comptages combinant des observations terrestres et aériennes, sur tous les sites de Camargue connus pour abriter des remises d'Anatidés. Co-coordonateur du premier dénombrement national des oiseaux d'eau en 1967, Alain réalisera le comptage aérien de Camargue jusqu'en 2003 !

À l'heure actuelle, les dénombrements d'oiseaux d'eau se font mensuellement, de septembre à mars, au moyen de techniques aérienne et terrestre pour obtenir une estimation finale. Les survols fournissent le décompte d'une quarantaine d'espèces d'oiseaux sur une grande partie du delta, ainsi que celles détectables par ULM sur les sites qui ne sont pas accessibles à partir du sol. Ces données sont complétées par les comptages terrestres dans les espaces protégés pour les espèces de petite taille, les Anatidés rares et non détectés par ULM, ainsi que l'avifaune des salins en activité et du golfe de Fos-sur-Mer. Les grues et les cormorans font l'objet de dénombrements spécifiques aux dortoirs, depuis le sol. Historiquement, le comptage de la mi-janvier découpait le delta du Rhône en plusieurs sites ("1399 Camargue", "1301 Grand Plan du Bourg, dont Complexe du Vigueirat", "1303 Salins de Giraud" et "3001 Salins d'Aigues-Mortes"). Ce découpage administratif ne correspondant pas à la réalité biogéographique de la Camargue, les comptages sont présentés depuis 2016 sous un seul site - même si le détail des données à l'échelle des entités précédentes est transmis à Wetlands International pour la continuité des données historiques. Afin de ne pas fragmenter le site fonctionnel Camargue, les données analysées dans ce rapport intègrent les trois sites de comptage historiques, y compris la partie gardoise.

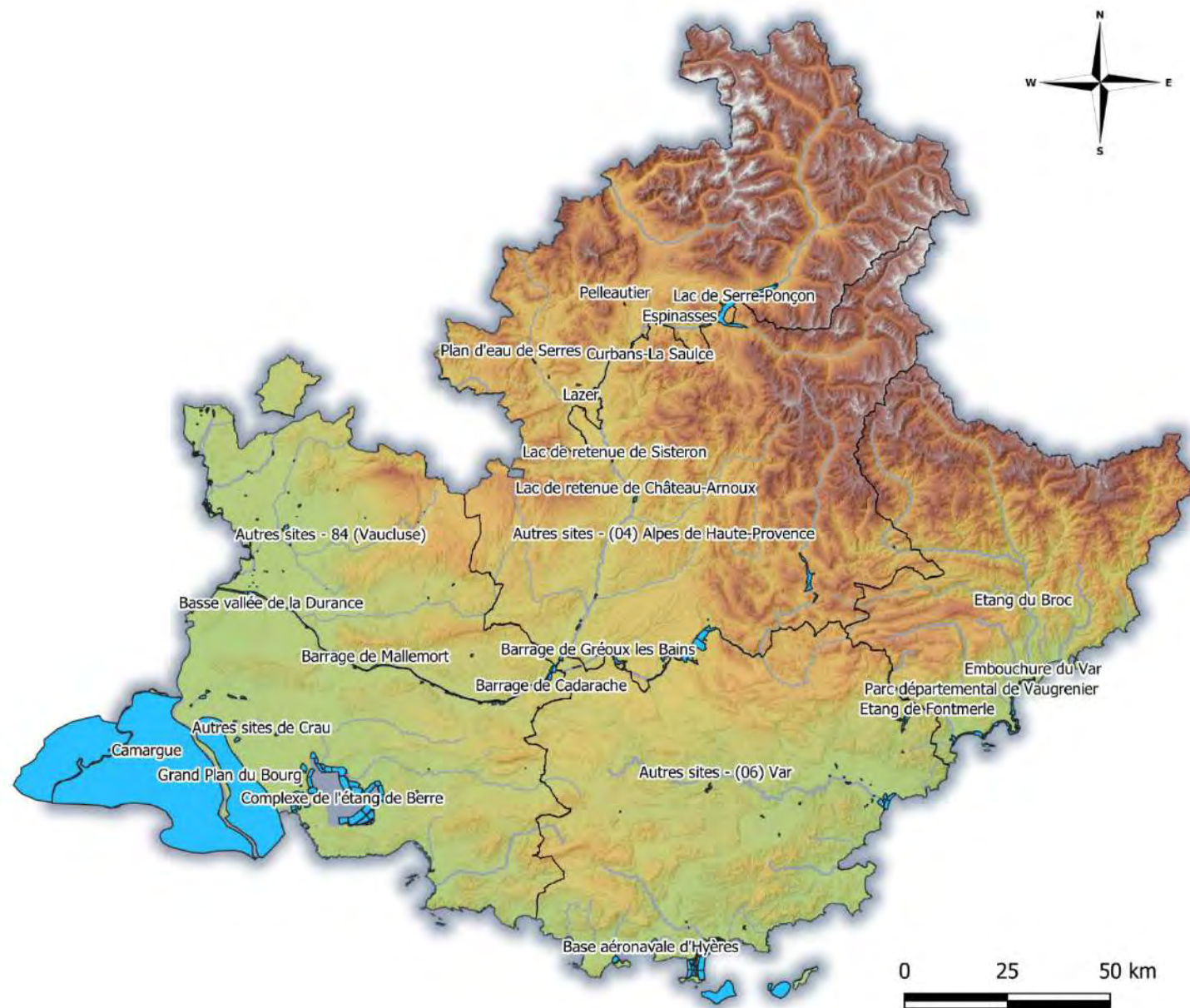


Figure 1. Localisation des principaux sites fonctionnels de PACA.

3. Résultats

3.1 Bilan global

En janvier 2024, grâce à la mobilisation de chacun, quelques 228 525 oiseaux appartenant à 96 espèces différentes ont pu être comptabilisés, dont 109 085 Anatidés et Foulques. L'effectif total est légèrement inférieur à l'effectif moyen des dix dernières années, qui s'élève à 245 125 individus.

Comme chaque année, la Camargue accueille l'essentiel des effectifs (78,5%), suivi par l'étang de Berre (10,4%). Cette année les deux sites ont à nouveau atteint le critère Ramsar « + 20 000 oiseaux d'eau ».



Figure 2. Baisse de Camargue. © Naomi Baudonnel




Figure 3. Paysage de Camargue. © Pauline Rochotte

Tableau 1. Effectif par site fonctionnel et par département.

| Site | Effectif | % |
|---|----------------|--------------|
| Alpes de Haute-Provence | 2 297 | 1,0 |
| Lac de Retenue de Château-Arnoux | 112 | 0,0 |
| Barrage de Gréoux les Bains | 178 | 0,1 |
| Lac de retenue de Sisteron | 258 | 0,1 |
| Autres sites - 04 (Alpes de Haute-Provence) | 1 749 | 0,8 |
| Hautes-Alpes | 2 781 | 1,2 |
| Lac de Serre-Ponçon | 1 680 | 0,7 |
| Curbans-La Saulce | 423 | 0,2 |
| Lazer | 224 | 0,1 |
| Pelleautier | 253 | 0,1 |
| Plan d'eau de Serres | 11 | 0,0 |
| Espinasses | 173 | 0,1 |
| Autres sites - 05 (Hautes-Alpes) | 17 | 0,0 |
| Alpes Maritimes | 2 016 | 0,9 |
| Littoral des Alpes-Maritimes | 1 207 | 0,5 |
| Cap d'Antibes | 525 | 0,2 |
| Embouchure du Var | 234 | 0,1 |
| Étang de Fontmerle | 12 | 0,0 |
| Parc départemental de Vaugrenier | 33 | 0,0 |
| Étang du Broc | 5 | 0,0 |
| Bouches-du-Rhône | 209 449 | 91,7 |
| Camargue | 179 559 | 78,6 |
| Complexe de l'étang de Berre | 23 803 | 10,4 |
| Barrage de Cadarache | 2 274 | 1,0 |
| Autres sites de Crau | 2 257 | 1,0 |
| Autres sites - 13 (Bouches-du-Rhône) | 1 556 | 0,7 |
| Var | 8 284 | 3,6 |
| Salins des Pesquiers, Estagnets et Vieux Salins | 2 523 | 1,1 |
| Base aéronavale d'Hyères | 661 | 0,3 |
| Autres sites - 83 (Var) | 5 100 | 2,2 |
| Vaucluse | 3 698 | 1,6 |
| Basse vallée de la Durance | 1 143 | 0,5 |
| Barrage de Mallemort (84 et 13) | 144 | 0,1 |
| Autres sites - 84 (Vaucluse) | 2 411 | 1,1 |
| Total général | 228 525 | 100,0 |



Figure 4. Marais de Camargue. © Naomi Baudonnel

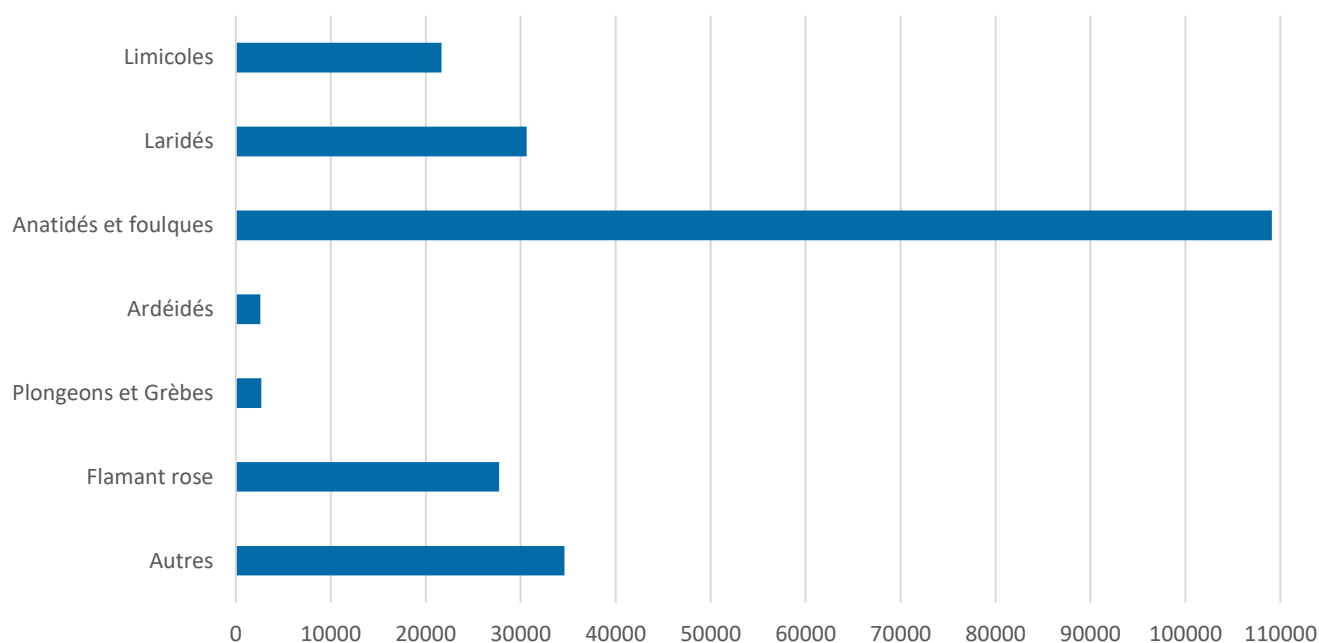


Figure 5. Nombre d'individus par famille ou groupe d'espèces en 2024.

Les Anatidés et Foulques sont de loin les groupes les plus représentés avec 108 760 individus dénombrés. Les Limicoles, Laridés et Flamants roses sont également bien présents avec des effectifs allant de 21 000 à 30 600 individus. Enfin, les Ardéidés et les Plongeurs et Grèbes sont les groupes les moins représentés avec des effectifs variant de 2 500 à 2 600 individus. Parmi les espèces du groupe Autres, à noter que près de 20 000 grues cendrées, 9 300 grands cormorans, 2 100 ibis falcinelles et 1 200 cigognes blanches ont été recensés.

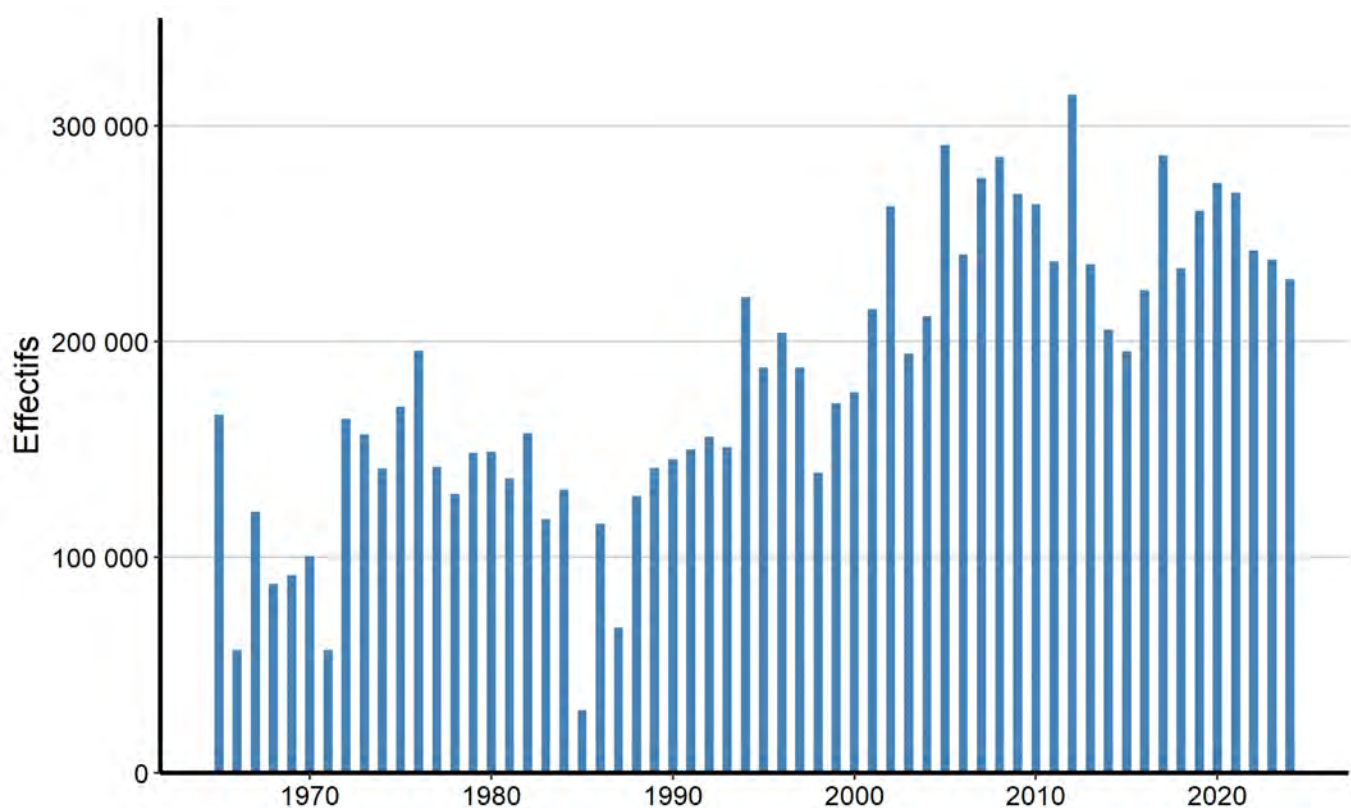


Figure 6. Évolution des effectifs totaux en PACA depuis 1965.

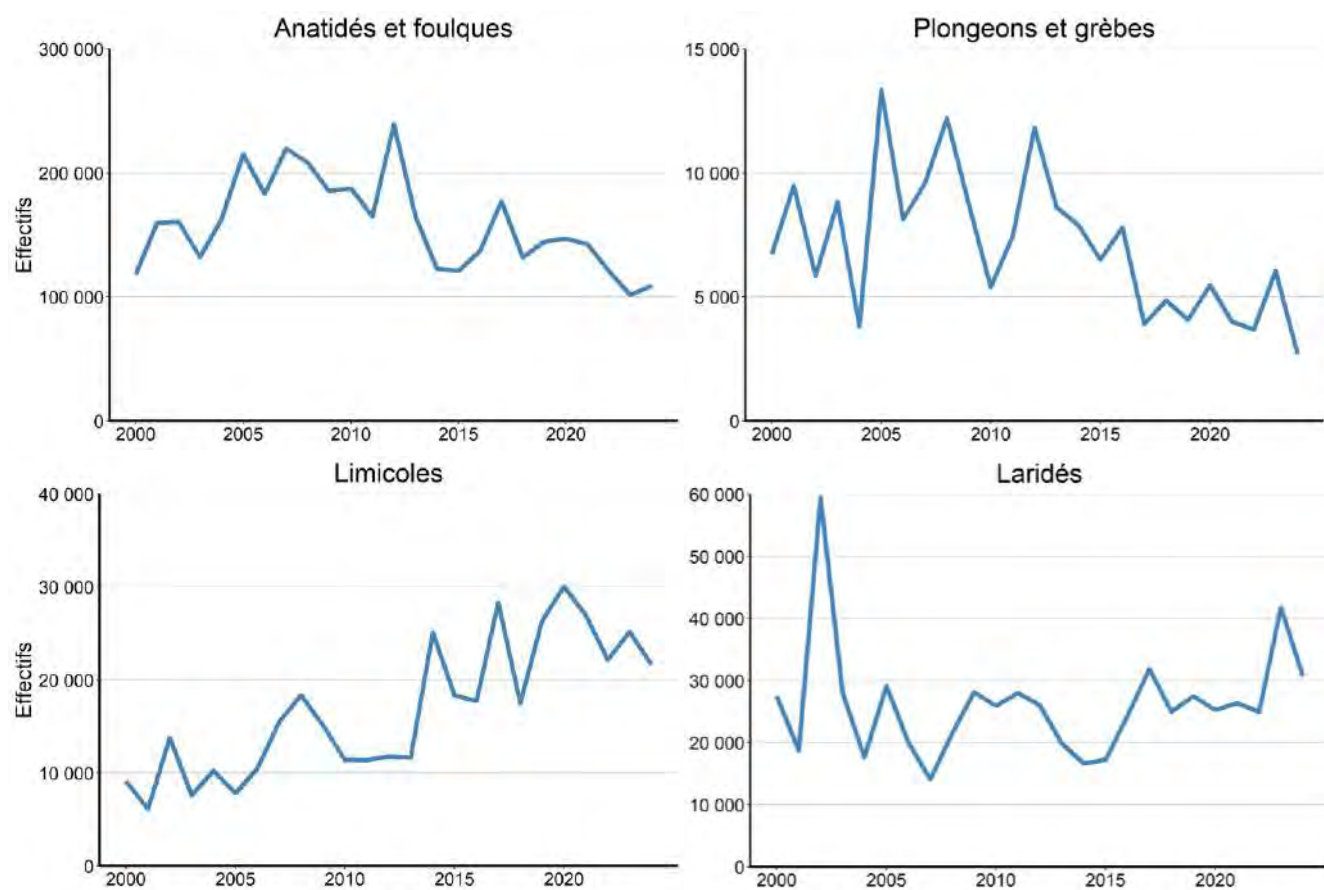


Figure 7. Évolution des effectifs des quatre principaux groupes en PACA depuis 2000.

3.2 Bilan spécifique : Anatidés, foulques, plongeurs, grèbes et flamants

Les données chiffrées des dénombrements d'oiseaux d'eau de la mi-janvier en France réalisés dans le cadre du comptage « Wetlands International » sont présentées ci-dessous. Les résultats spécifiques des dénombrements de 56 espèces sont présentés par « fiche-espèce » pour les groupes suivants : Ansériformes, Gaviiformes, Péléciformes, Phœnicopteriformes, Gruiformes, Charadriiformes. Sont également rapportés : les dénombrements d'autres espèces plus rares et/ou localisées ; les sites identifiés d'importance internationale (critères Ramsar 5 & 6). À noter que les chiffres de Camargue représentés sur les fiches-espèces comprennent à la fois les données côté Bouches-du-Rhône et côté Gard.

3.2.1 Encart espèces

Sont rapportés :

- le nom vernaculaire français et nom latin des espèces selon le référentiel taxonomique TaxRef v15 (Gargominy *et al.* 2021) ;
- les statuts, (1) de conservation de la liste rouge des espèces menacées de disparition en Europe (BirdLife International 2021 ; LC : Préoccupation mineure, NT : Quasi menacé, VU : Vulnérable, EN : En danger, CR : En danger critique ; NA : non applicable) et (2) de protection selon l'appartenance des espèces aux annexes de la directive Oiseaux 2009/147/CE (Annexe I : espèces sensibles protégées dans l'ensemble de l'UE pour lesquelles les états membres doivent prendre des mesures de conservation spéciale concernant leur habitat; Annexe II : II/A espèces pouvant être chassées dans l'ensemble de l'UE ou II/B dans les territoires des pays membres cités dont la France (FR) ; Annexe III : III/A espèces pour lesquelles la vente, le transport, la détention pour la vente et la mise en vente sont interdits ou III/B peuvent être autorisés selon la législation en vigueur) ;
- la ou les principales populations ou sous espèces couvertes par le comptage, leurs tailles, tendances démographiques (AUG : augmentation, STA : stable, DEC : déclin), et seuils RAMSAR 1% selon les dernières estimations du CSR8 (Nagy & Langendoen 2021) ou à défaut du WPE5 (Wetlands International 2012).

3.2.2 Encart effectifs à la mi-janvier

Sont rapportés :

- l'évolution des effectifs annuels régionaux sous forme de graphique ;
- les totaux régionaux des cinq dernières années sous forme de tableau précisant le nombre total d'individus dénombrés, le nombre de sites où l'espèce est dénombrée, et la part des effectifs dénombrés régionaux par rapport aux effectifs dénombrés nationaux, exprimée en pourcentage ;
- les « effectifs régionaux moyens comptés » (ERMC) sous forme de tableau sont les sommes des effectifs moyens observés sur chacun des sites pour chaque série d'années de 5 ans. La part des ERMC par rapport aux « effectifs nationaux moyens comptés » (ENMC) est exprimée en pourcentage.

3.2.3 Encart distribution spatiale

Sont rapportés :

- à gauche, la liste des 5 premiers sites fonctionnels d'accueil de l'espèce cette année, leurs importances internationale (nom du site suivi de « * ») et nationale (nom du site suivi de « ** ») ;
- le décompte des sites dépassant les critères international et national ;
- à droite, une carte illustrant la distribution des effectifs de l'espèce dénombrés cette année en région PACA (centroïdes des sites).

3.3 Bilan Limicoles

Tableau 2. Effectifs des Limicoles en 2024.

| Famille / Espèce | Effectif |
|-------------------------------|---------------|
| Burhinidae | 21 |
| Cédicnème criard | 21 |
| Charadriidae | 2 485 |
| Grand Gravelot | 111 |
| Gravelot à collier interrompu | 255 |
| Petit gravelot | 2 |
| Pluvier argenté | 524 |
| Pluvier doré | 536 |
| Vanneau huppé | 1 057 |
| Haematopodidae | 2 |
| Huîtrier pie | 2 |
| Recuvirostridae | 1 503 |
| Avocette élégante | 1 486 |
| Échasse blanche | 17 |
| Scolopacidae | 17 632 |
| Barge à queue noire | 263 |
| Barge rousse | 5 |
| Bécasseau maubèche | 33 |
| Bécasseau minute | 1 015 |
| Bécasseau sanderling | 138 |
| Bécasseau variable | 15 316 |
| Bécassine des marais | 142 |
| Bécassine sourde | 1 |
| Chevalier aboyeur | 49 |
| Chevalier arlequin | 23 |
| Chevalier culblanc | 58 |
| Chevalier gambette | 181 |
| Chevalier guignette | 111 |
| Chevalier sylvain | 1 |
| Courlis cendré | 251 |
| Tournepierre à collier | 45 |
| Total général | 21 643 |



Figure 8. Avocette élégante. © Aurélien Audevard



Figure 9. Vanneau huppé. © Aurélien Audevard



Figure 10. Bécasseau minute. © Aurélien Audevard



Figure 11. Bécassine des marais. © Aurélien Audevard



Figure 12. Courlis cendré. © Aurélien Audevard

3.4 Bilan Laridés et Sternidés

Tableau 3. Effectifs des Laridés et des Sternidés en 2024.

| Famille / Espèce | Effectif |
|-----------------------|---------------|
| Laridae | 30 627 |
| Goéland argenté | 1 |
| Goéland brun | 15 |
| Goéland cendré | 8 |
| Goéland leucopnée | 20 805 |
| Goéland railleur | 306 |
| Mouette mélanocéphale | 431 |
| Mouette rieuse | 9 049 |
| Sternidae | 31 |
| Sterne caugek | 31 |
| Total général | 30 646 |



Figure 13. Goéland leucopnée. © Cédric Mroczko



Figure 14. Sterne caugek. © Nicolas Bastide



Figure 15. Goéland railleur. © Aurélien Audevard



Figure 16. Mouette rieuse. © Ryan Boswarthick



Figure 17. Mouette mélanocéphale. © Nicolas Bastide



Cygne tuberculé *Cygnus olor*



© Aurélien Audevard

Statuts : Liste rouge : LC (Europe & UE) Directive Oiseaux : II/B

Population : NO Cont. & C Europe

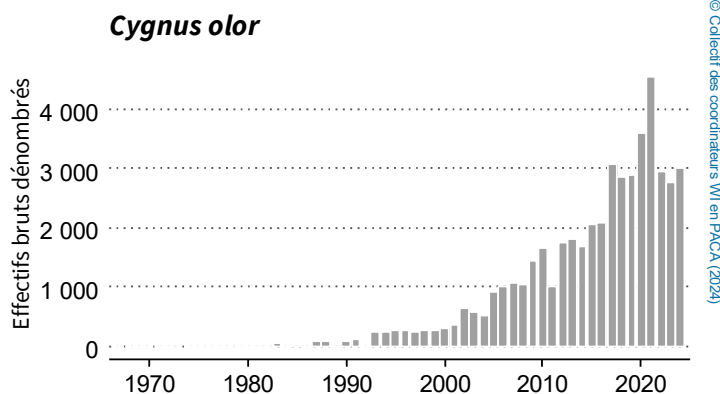
Taille : 260 000-300 000 ind.

Tendance : AUG/STA

Seuil RAMSAR1% : 2000 ind.

— Mi-janvier 2024 - 3 009 individus dénombrés

• Historique des dénombrements



• Totaux régionaux 5 ans

| ANNEES | 2020 | 2021 | 2022 | 2023 | 2024 |
|------------|-------|-------|-------|-------|-------|
| Nb ind. | 3 579 | 4 532 | 2 935 | 2 767 | 3 009 |
| Nb sites | 16 | 14 | 16 | 17 | 14 |
| % National | 14% | 17% | 13% | 12% | 12% |

• Effectifs régionaux moyens cumulés sur 5 ans

| PERIODES | 2005-2009 | 2010-2014 | 2015-2019 | 2020-2024 |
|-----------------|-----------|-----------|-----------|-----------|
| ERMC (Nb. ind.) | 1 119 | 1 582 | 2 585 | 3 364 |
| % National | 7% | 8% | 12% | 14% |

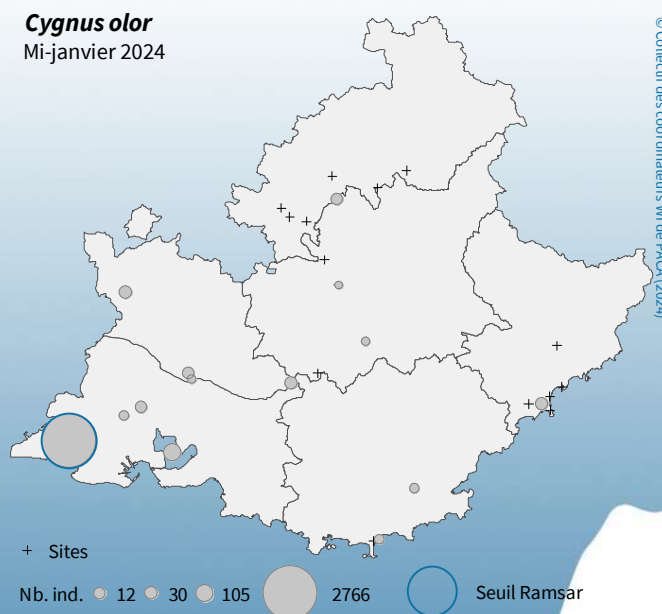
— Mi-janvier 2024 - 14 sites en présence

• Distribution 2024

| TOP 5 - SITES (DEPT.) | NB. IND. |
|-----------------------------------|----------|
| Camargue (13)* | 2 766 |
| Complexe de l'étang de Berre (13) | 105 |
| Barrage de Cadarache (13) | 30 |
| Autres sites - 84 (Vaucluse) (84) | 25 |
| Littoral des Alpes-Maritimes (60) | 21 |

Nb sites d'importance internationale* : 1
Nb sites d'importance nationale** : 14

Cygnus olor
Mi-janvier 2024



© Collectif des coordinateurs WI de PACA (2024)



Cygne de Bewick

Cygnus columbianus



© Aurélien Audevard

Statuts : Liste rouge : VU (Europe & UE) Directive Oiseaux : I

Population : bewickii, O Sibérie & NE Europe/NO Europe

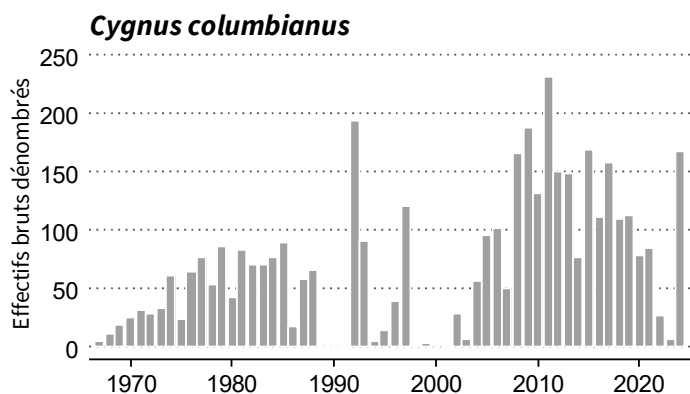
Taille : 21 000 ind.

Tendance : DEC

Seuil RAMSAR1% : 220 ind.

— Mi-janvier 2024 - 166 individus dénombrés

• Historique des dénombrements



• Totaux régionaux 5 ans

| ANNEES | 2020 | 2021 | 2022 | 2023 | 2024 |
|------------|------|------|------|------|------|
| Nb ind. | 78 | 84 | 26 | 5 | 166 |
| Nb sites | 1 | 1 | 1 | 1 | 1 |
| % National | 21% | 21% | 6% | 1% | 29% |

• Effectifs régionaux moyens cumulés sur 5 ans

| PERIODES | 2005-2009 | 2010-2014 | 2015-2019 | 2020-2024 |
|-----------------|-----------|-----------|-----------|-----------|
| ERMC (Nb. ind.) | 119 | 147 | 131 | 72 |
| % National | 52% | 40% | 30% | 17% |

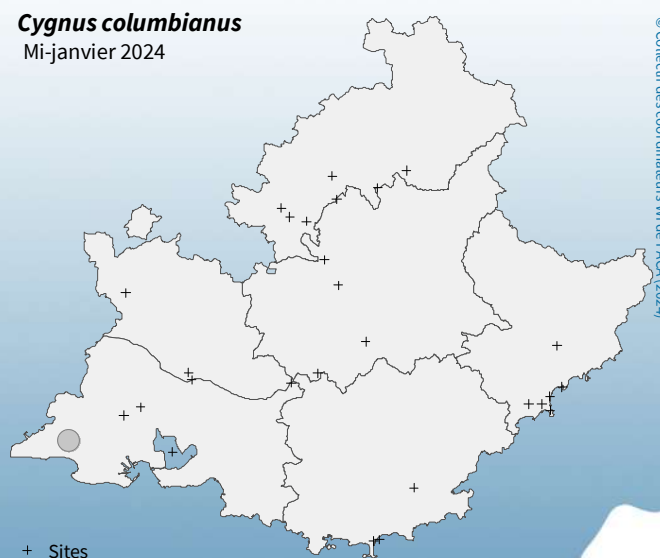
— Mi-janvier 2024 - 1 sites en présence

• Distribution 2024

| TOP 5 - SITES (DEPT.) | NB. IND. |
|-----------------------|----------|
| Camargue (13)** | 166 |

Nb sites d'importance internationale* : 0
Nb sites d'importance nationale** : 1

Cygnus columbianus Mi-janvier 2024





Oie cendrée

Anser anser



©Ryan Bosworth

Statuts : Liste rouge : LC (Europe & UE) Directive Oiseaux : II/A III/B

Population : anser, NO Europe/SO Europe

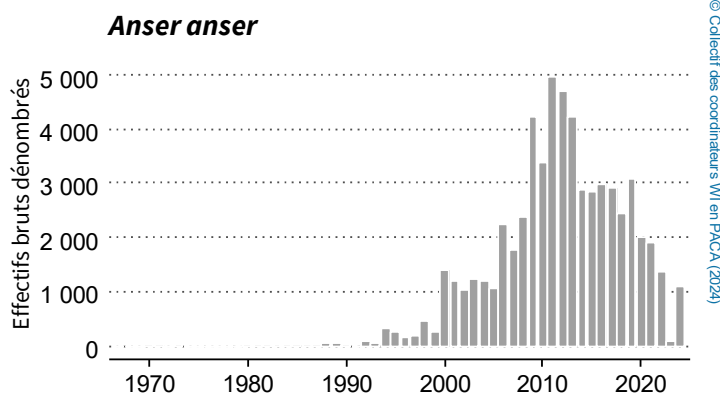
Taille : 710 000-780 000 ind.

Tendance : STA

Seuil RAMSAR1% : 9600 ind.

— Mi-janvier 2024 - 1 100 individus dénombrés

• Historique des dénombrements



• Totaux régionaux 5 ans

| ANNEES | 2020 | 2021 | 2022 | 2023 | 2024 |
|------------|-------|-------|-------|------|-------|
| Nb ind. | 2 018 | 1 911 | 1 368 | 99 | 1 100 |
| Nb sites | 2 | 2 | 4 | 2 | 3 |
| % National | 13% | 12% | 10% | 1% | 8% |

• Effectifs régionaux moyens cumulés sur 5 ans

| PERIODES | 2005-2009 | 2010-2014 | 2015-2019 | 2020-2024 |
|-----------------|-----------|-----------|-----------|-----------|
| ERMC (Nb. ind.) | 2 347 | 4 028 | 2 851 | 1 299 |
| % National | 16% | 18% | 17% | 9% |

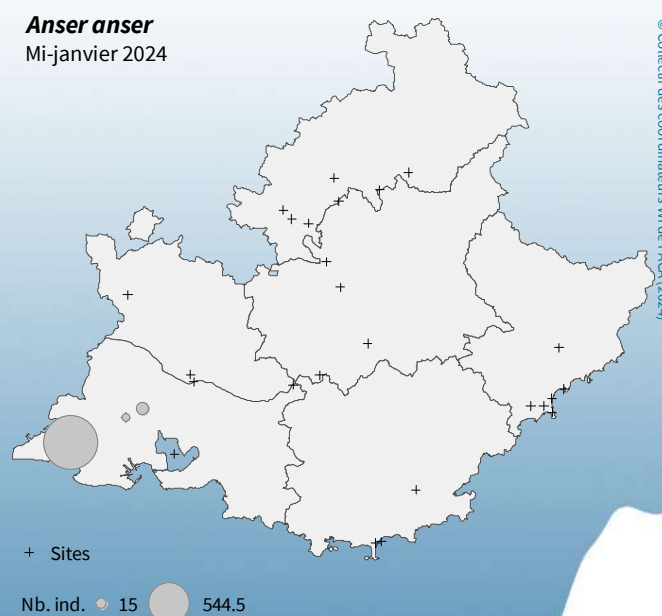
— Mi-janvier 2024 - 3 sites en présence

• Distribution 2024

| TOP 5 - SITES (DEPT.) | NB. IND. |
|---|----------|
| Camargue (13)** | 1 070 |
| Autres sites - 13 (Bouches-du-Rhône) (13) | 19 |
| Crau : autres sites (13) | 11 |
| | |
| | |

Nb sites d'importance internationale* : 0
Nb sites d'importance nationale** : 3

Anser anser
Mi-janvier 2024





Eider à duvet

Somateria mollissima



© Aurélien Audevard

Statuts : Liste rouge : EN (Europe) VU (UE) Directive Oiseaux : II/B (FR) III/B

Population : mollissima, Baltic, Danemark & Pays-Bas

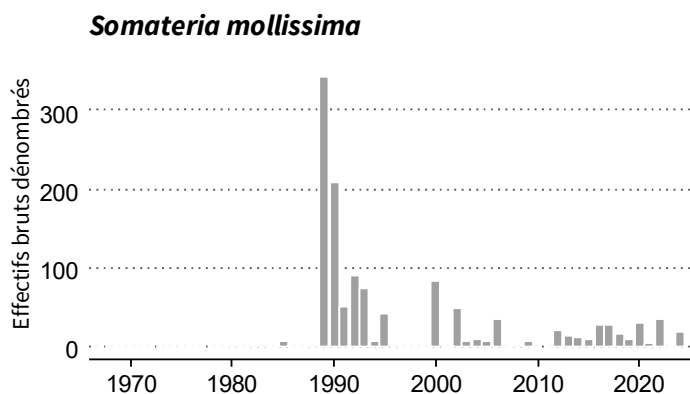
Taille : 560 000-920 000 ind.

Tendance : DEC

Seuil RAMSAR1% : 7 200 ind.

— Mi-janvier 2024 - 18 individus dénombrés

• Historique des dénombrements



• Totaux régionaux 5 ans

| ANNEES | 2020 | 2021 | 2022 | 2023 | 2024 |
|------------|------|------|------|------|------|
| Nb ind. | 29 | 3 | 35 | 0 | 18 |
| Nb sites | 2 | 1 | 2 | 0 | 2 |
| % National | 21% | 1% | 11% | 0% | 14% |

• Effectifs régionaux moyens cumulés sur 5 ans

| PERIODES | 2005-2009 | 2010-2014 | 2015-2019 | 2020-2024 |
|-----------------|-----------|-----------|-----------|-----------|
| ERMC (Nb. ind.) | 10 | 9 | 17 | 17 |
| % National | 1% | 1% | 7% | 8% |

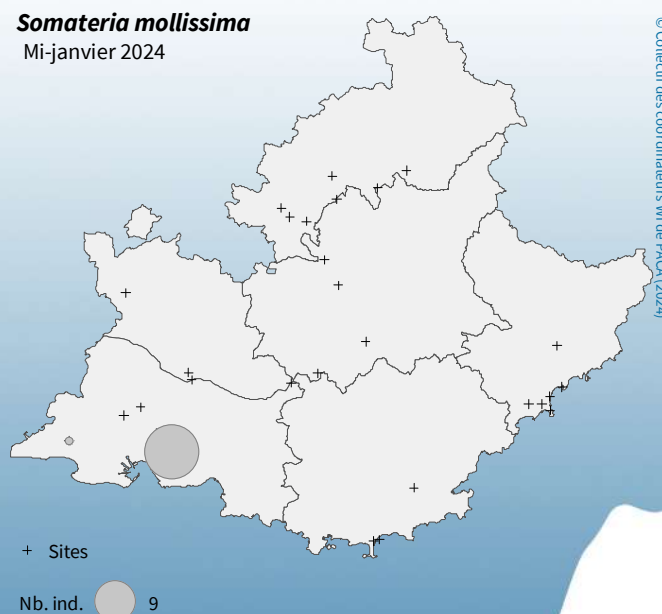
— Mi-janvier 2024 - 2 sites en présence

• Distribution 2024

| TOP 5 - SITES (DEPT.) | NB. IND. |
|-------------------------------------|----------|
| Complexe de l'étang de Berre (13)** | 15 |
| Camargue (13)** | 3 |
| | |
| | |
| | |

Nb sites d'importance internationale* : 0
Nb sites d'importance nationale** : 2

Somateria mollissima Mi-janvier 2024





Macreuse brune

Melanitta fusca



©Gaëtan Jouve

Statuts : Liste rouge : VU (Europe & UE) Directive Oiseaux : II/B (FR)

Population : O Siberia & N Europe/NO Europe

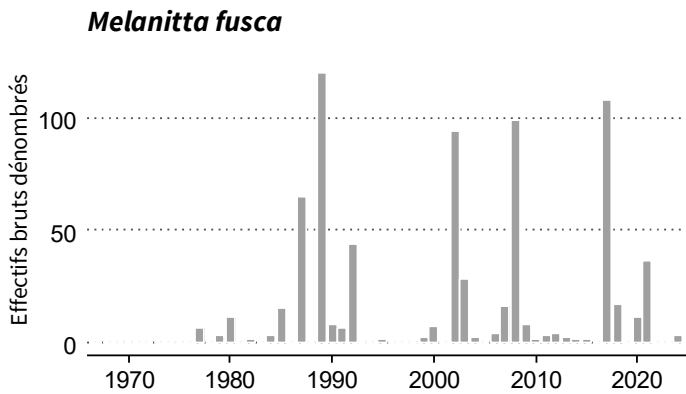
Taille : 220 000-410 000 ind.

Tendance : AUG?

Seuil RAMSAR1% : 4 000 ind.

— Mi-janvier 2024 - 3 individus dénombrés

• Historique des dénombrements



• Totaux régionaux 5 ans

| ANNEES | 2020 | 2021 | 2022 | 2023 | 2024 |
|------------|------|------|------|------|------|
| Nb ind. | 11 | 36 | 0 | 0 | 3 |
| Nb sites | 2 | 1 | 0 | 0 | 1 |
| % National | 2% | 27% | 0% | 0% | 1% |

• Effectifs régionaux moyens cumulés sur 5 ans

| PERIODES | 2005-2009 | 2010-2014 | 2015-2019 | 2020-2024 |
|-----------------|-----------|-----------|-----------|-----------|
| ERMC (Nb. ind.) | 25 | 2 | 25 | 10 |
| % National | 7% | 0% | 7% | 4% |

— Mi-janvier 2024 - 1 sites en présence

• Distribution 2024

| TOP 5 - SITES (DEPT.) | NB. IND. |
|-------------------------------------|----------|
| Complexe de l'étang de Berre (13)** | 3 |
| | |
| | |
| | |
| | |

Nb sites d'importance internationale* : 0
Nb sites d'importance nationale** : 1

Melanitta fusca
Mi-janvier 2024



© Collectif des coordinateurs WI de PACA (2024)



Harle bièvre

Mergus merganser



©Ryan Bosworth

Statuts : Liste rouge : LC (Europe & UE) Directive Oiseaux : II/B

Population : merganser, NO & C Europe (hiv.)

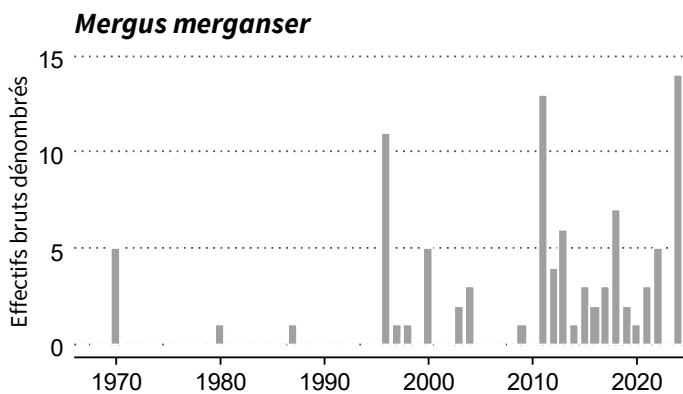
Taille : 170 000-260 000 ind.

Tendance : STA/AUG?

Seuil RAMSAR1% : 2 100 ind.

— Mi-janvier 2024 - 14 individus dénombrés

• Historique des dénombrements



• Totaux régionaux 5 ans

| ANNEES | 2020 | 2021 | 2022 | 2023 | 2024 |
|------------|------|------|------|------|------|
| Nb ind. | 1 | 3 | 5 | 0 | 14 |
| Nb sites | 1 | 2 | 2 | 0 | 5 |
| % National | 0% | 0% | 0% | 0% | 0% |

• Effectifs régionaux moyens cumulés sur 5 ans

| PERIODES | 2005-2009 | 2010-2014 | 2015-2019 | 2020-2024 |
|----------------|-----------|-----------|-----------|-----------|
| ERM (Nb. ind.) | 0 | 5 | 3 | 5 |
| % National | 0% | 0% | 0% | 0% |

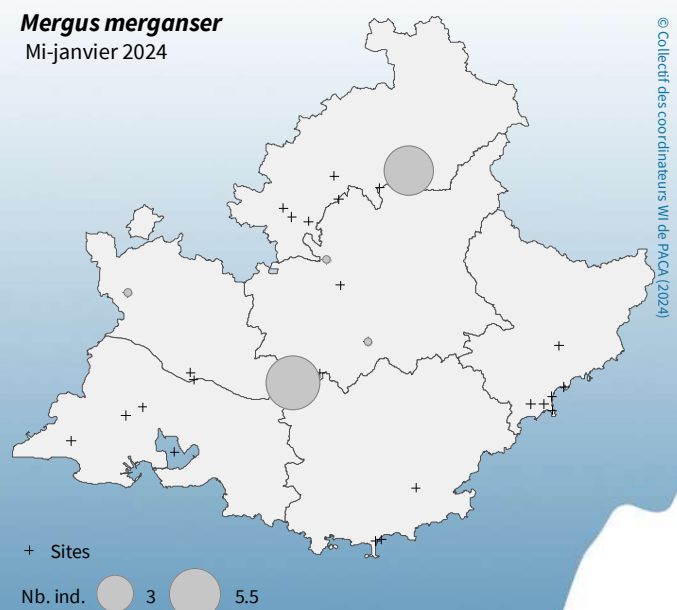
— Mi-janvier 2024 - 5 sites en présence

• Distribution 2024

| TOP 5 - SITES (DEPT.) | NB. IND. |
|--|----------|
| Barrage de Cadarache (13) | 6 |
| Lac de Serre-Ponçon (50) | 5 |
| Autres sites - 04 (Alpes de Haute-Provence) (40) | 1 |
| Lac de retenue de Sisteron (40) | 1 |
| Autres sites - 84 (Vaucluse) (84) | 1 |

Nb sites d'importance internationale* : 0
Nb sites d'importance nationale** : 5


Mergus merganser Mi-janvier 2024





Harle huppé

Mergus serrator



©Aurélien Audevard

Statuts : Liste rouge : NT (Europe & UE) Directive Oiseaux : II/B

Population : NO & C Europe (hiv.)

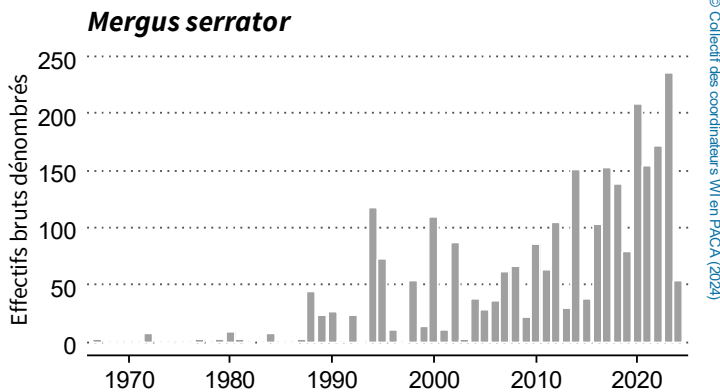
Taille : 100 000-160 000 ind.

Tendance : STA/DEC?

Seuil RAMSAR1% : 860 ind.

— Mi-janvier 2024 - 53 individus dénombrés

• Historique des dénombrements



• Totaux régionaux 5 ans

| ANNEES | 2020 | 2021 | 2022 | 2023 | 2024 |
|------------|------|------|------|------|------|
| Nb ind. | 209 | 154 | 172 | 235 | 53 |
| Nb sites | 3 | 2 | 5 | 3 | 4 |
| % National | 9% | 8% | 7% | 12% | 3% |

• Effectifs régionaux moyens cumulés sur 5 ans

| PERIODES | 2005-2009 | 2010-2014 | 2015-2019 | 2020-2024 |
|-----------------|-----------|-----------|-----------|-----------|
| ERMC (Nb. ind.) | 43 | 87 | 102 | 165 |
| % National | 1% | 2% | 4% | 8% |

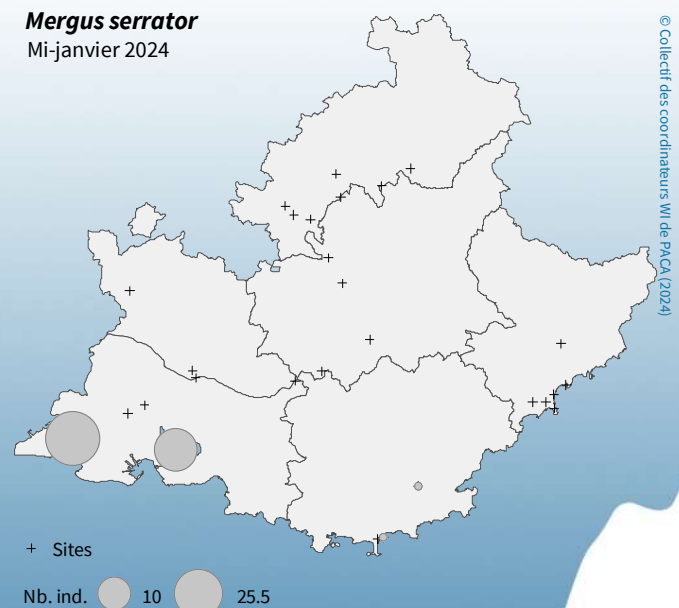
— Mi-janvier 2024 - 4 sites en présence

• Distribution 2024

| TOP 5 - SITES (DEPT.) | NB. IND. |
|--|----------|
| Camargue (13)** | 32 |
| Complexe de l'étang de Berre (13) | 19 |
| Autres sites - 83 (Var) (83) | 1 |
| Salins des Pesquiers, Estagnets et Vieux Salins (83) | 1 |

Nb sites d'importance internationale* : 0
Nb sites d'importance nationale** : 4

Mergus serrator Mi-janvier 2024





Tadorne de Belon

Tadorna tadorna



© Aurélien Audevard

Statuts : Liste rouge : LC (Europe & UE) Directive Oiseaux : -

Population : Mer noire & Méditerranée

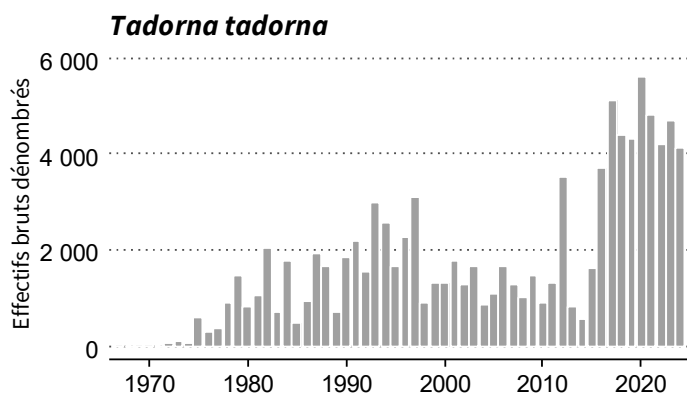
Taille : 280 000-290 000 ind.

Tendance : AUG

Seuil RAMSAR1% : 2600 ind.

— Mi-janvier 2024 - 4 147 individus dénombrés

• Historique des dénombrements



• Totaux régionaux 5 ans

| ANNEES | 2020 | 2021 | 2022 | 2023 | 2024 |
|------------|-------|-------|-------|-------|-------|
| Nb ind. | 5 595 | 4 814 | 4 201 | 4 715 | 4 147 |
| Nb sites | 6 | 5 | 5 | 6 | 11 |
| % National | 9% | 9% | 7% | 9% | 7% |

• Effectifs régionaux moyens cumulés sur 5 ans

| PERIODES | 2005-2009 | 2010-2014 | 2015-2019 | 2020-2024 |
|-----------------|-----------|-----------|-----------|-----------|
| ERMC (Nb. ind.) | 1 300 | 1 428 | 3 830 | 4 694 |
| % National | 2% | 2% | 7% | 8% |

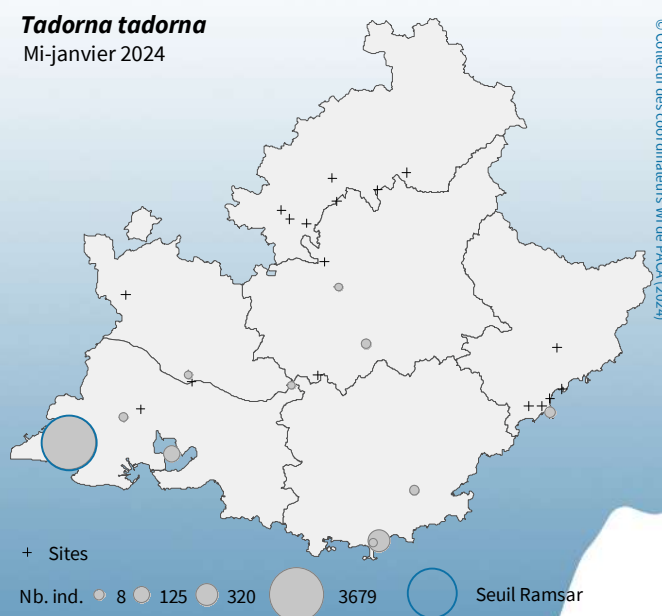
— Mi-janvier 2024 - 11 sites en présence

• Distribution 2024

| TOP 5 - SITES (DEPT.) | NB. IND. |
|--|----------|
| Camargue (13)* | 3 679 |
| Salins des Pesquiers, Estagnets et Vieux Salins (83) | 320 |
| Complexe de l'étang de Berre (13) | 125 |
| Cap d'Antibes (60) | 8 |
| Autres sites - 04 (Alpes de Haute-Provence) (40) | 4 |

Nb sites d'importance internationale* : 1
Nb sites d'importance nationale** : 11

Tadorna tadorna Mi-janvier 2024





Nette rousse *Netta rufina*



©Aurélien Audevard

Statuts : Liste rouge : LC (Europe & UE) Directive Oiseaux : II/B (FR)

Population : SO & C Europe/O Méditerranée

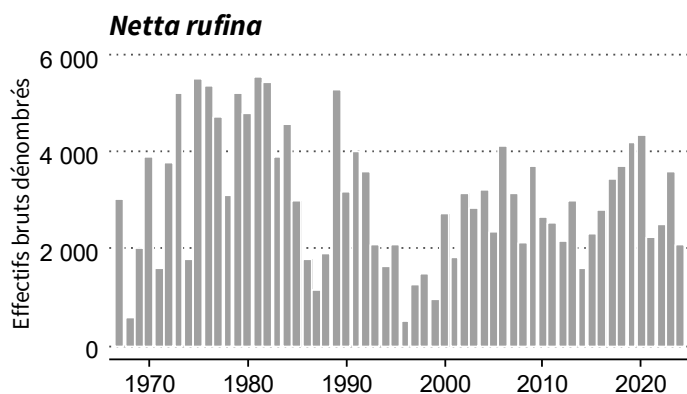
Taille : 50 000-60 000 ind.

Tendance : AUG

Seuil RAMSAR1% : 550 ind.

— Mi-janvier 2024 - 2 079 individus dénombrés

• Historique des dénombrements



• Totaux régionaux 5 ans

| ANNEES | 2020 | 2021 | 2022 | 2023 | 2024 |
|------------|-------|-------|-------|-------|-------|
| Nb ind. | 4 361 | 2 225 | 2 506 | 3 587 | 2 079 |
| Nb sites | 7 | 4 | 7 | 9 | 8 |
| % National | 58% | 39% | 38% | 46% | 36% |

• Effectifs régionaux moyens cumulés sur 5 ans

| PERIODES | 2005-2009 | 2010-2014 | 2015-2019 | 2020-2024 |
|-----------------|-----------|-----------|-----------|-----------|
| ERMC (Nb. ind.) | 3 117 | 2 406 | 3 295 | 2 952 |
| % National | 64% | 42% | 55% | 44% |

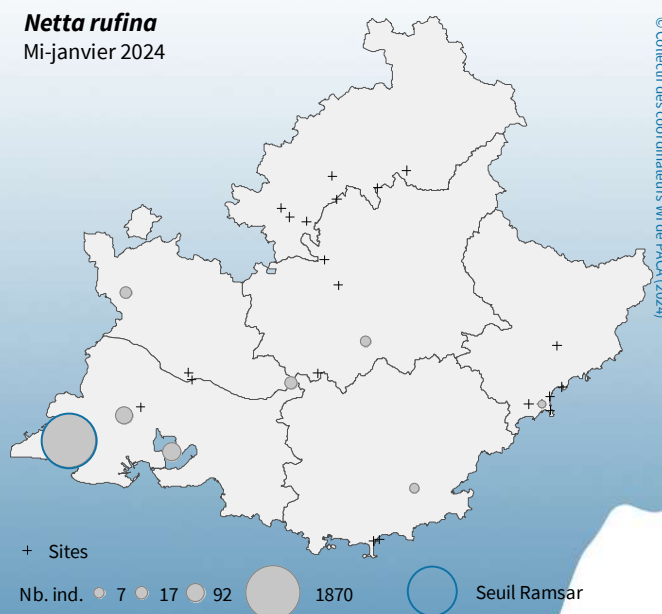
— Mi-janvier 2024 - 8 sites en présence

• Distribution 2024

| TOP 5 - SITES (DEPT.) | NB. IND. |
|-------------------------------------|----------|
| Camargue (13)* | 1 870 |
| Complexe de l'étang de Berre (13)** | 92 |
| Crau : autres sites (13)** | 79 |
| Barrage de Cadarache (13) | 17 |
| Autres sites - 84 (Vaucluse) (84) | 10 |

Nb sites d'importance internationale* : 1
Nb sites d'importance nationale** : 8

Netta rufina Mi-janvier 2024





Fuligule milouin

Aythya ferina



© Aurélien Audevard

Statuts : Liste rouge : VU (Europe & UE) Directive Oiseaux : II/A III/B

Population : NE Europe/Mer noire & Méditerranée

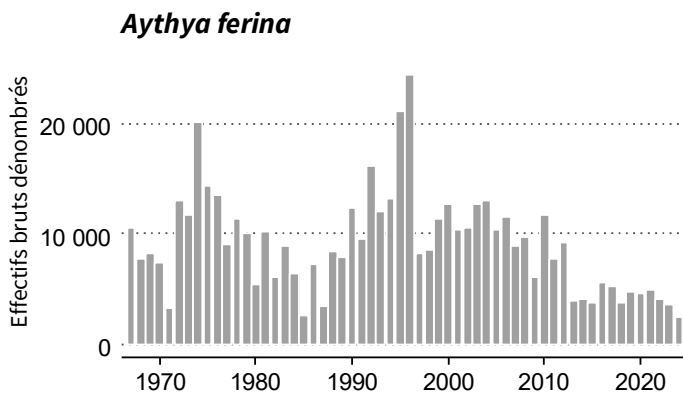
Taille : 530 000 ind.

Tendance : AUG

Seuil RAMSAR1% : 6000 ind.

— Mi-janvier 2024 - 2 483 individus dénombrés

• Historique des dénombrements



• Totaux régionaux 5 ans

| ANNEES | 2020 | 2021 | 2022 | 2023 | 2024 |
|------------|-------|-------|-------|-------|-------|
| Nb ind. | 4 520 | 4 971 | 3 999 | 3 655 | 2 483 |
| Nb sites | 12 | 11 | 11 | 17 | 12 |
| % National | 7% | 9% | 8% | 8% | 5% |

• Effectifs régionaux moyens cumulés sur 5 ans

| PERIODES | 2005-2009 | 2010-2014 | 2015-2019 | 2020-2024 |
|-----------------|-----------|-----------|-----------|-----------|
| ERMC (Nb. ind.) | 9 404 | 7 329 | 4 682 | 3 980 |
| % National | 12% | 9% | 8% | 7% |

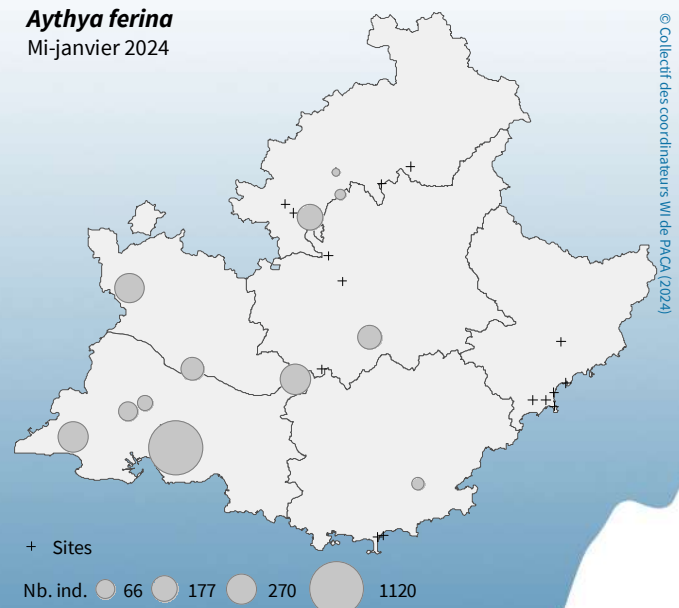
— Mi-janvier 2024 - 12 sites en présence

• Distribution 2024

| TOP 5 - SITES (DEPT.) | NB. IND. |
|-------------------------------------|----------|
| Complexe de l'étang de Berre (13)** | 1 120 |
| Camargue (13) | 270 |
| Barrage de Cadarache (13) | 262 |
| Autres sites - 84 (Vaucluse) (84) | 249 |
| Lazer (50) | 177 |

Nb sites d'importance internationale* : 0
Nb sites d'importance nationale** : 12

Aythya ferina
Mi-janvier 2024





Fuligule nyroca

Aythya nyroca



© Aurélien Audevard

Statuts : Liste rouge : LC (Europe & UE) Directive Oiseaux : I

Population : E Europe/E Méditerranée & Afrique Sahel

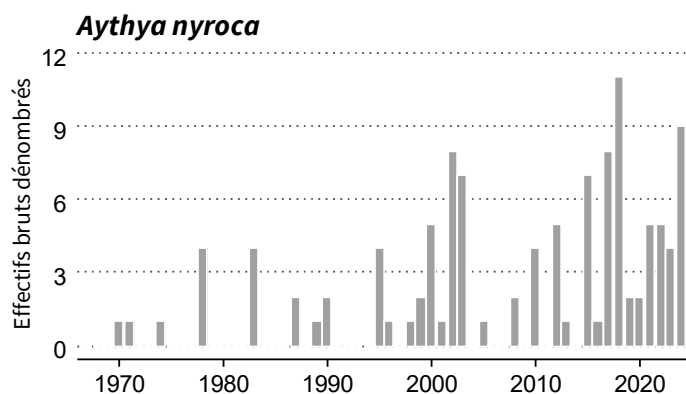
Taille : 24 000-61 000 ind.

Tendance : STA

Seuil RAMSAR1% : 630 ind.

— Mi-janvier 2024 - 9 individus dénombrés

• Historique des dénombrements



• Totaux régionaux 5 ans

| ANNEES | 2020 | 2021 | 2022 | 2023 | 2024 |
|------------|------|------|------|------|------|
| Nb ind. | 2 | 5 | 5 | 4 | 9 |
| Nb sites | 1 | 4 | 3 | 2 | 4 |
| % National | 4% | 12% | 11% | 7% | 19% |

• Effectifs régionaux moyens cumulés sur 5 ans

| PERIODES | 2005-2009 | 2010-2014 | 2015-2019 | 2020-2024 |
|-----------------|-----------|-----------|-----------|-----------|
| ERMC (Nb. ind.) | 1 | 2 | 6 | 5 |
| % National | 3% | 4% | 12% | 10% |

— Mi-janvier 2024 - 4 sites en présence

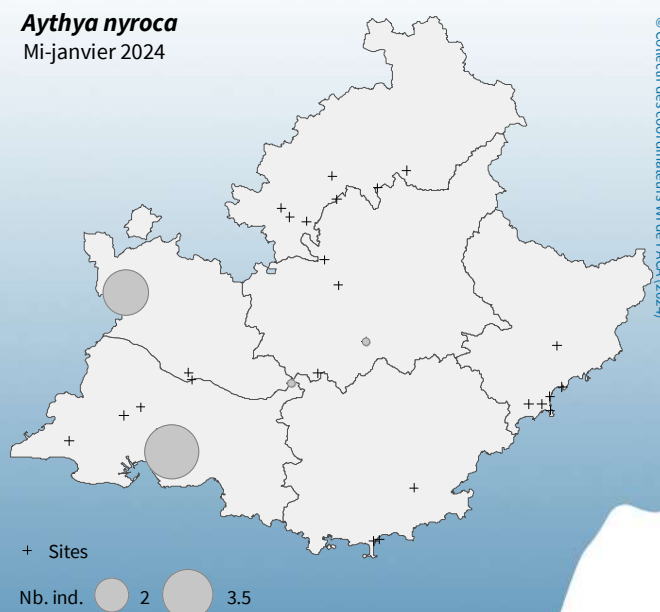
• Distribution 2024

| TOP 5 - SITES (DEPT.) | NB. IND. |
|--|----------|
| Complexe de l'étang de Berre (13)** | 4 |
| Autres sites - 84 (Vaucluse) (84)** | 3 |
| Autres sites - 04 (Alpes de Haute-Provence) (40)** | 1 |
| Barrage de Cadarache (13)** | 1 |

Nb sites d'importance internationale* : 0

Nb sites d'importance nationale** : 4

Aythya nyroca
Mi-janvier 2024





Fuligule morillon

Aythya fuligula



© Aurélien Audevard

Statuts : Liste rouge : NT (Europe) VU (UE) Directive Oiseaux : II/A III/B

Population : C Europe, Mer noire & Méditerranée (hiv.)

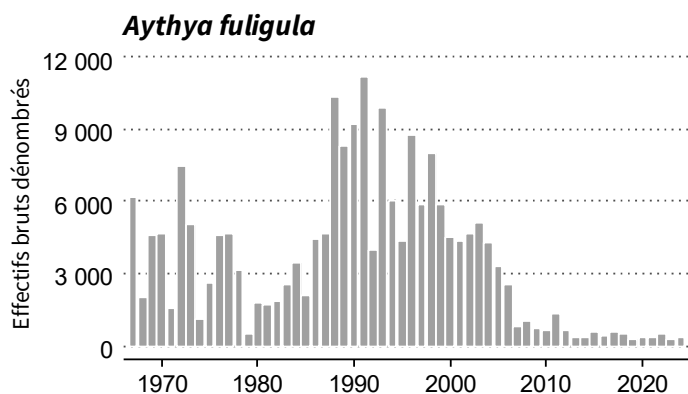
Taille : 400 000-500 000 ind.

Tendance : STA

Seuil RAMSAR1% : 4500 ind.

— Mi-janvier 2024 - 341 individus dénombrés

• Historique des dénombrements



• Totaux régionaux 5 ans

| ANNEES | 2020 | 2021 | 2022 | 2023 | 2024 |
|------------|------|------|------|------|------|
| Nb ind. | 349 | 322 | 463 | 263 | 341 |
| Nb sites | 9 | 10 | 11 | 9 | 10 |
| % National | 1% | 1% | 2% | 1% | 1% |

• Effectifs régionaux moyens cumulés sur 5 ans

| PERIODES | 2005-2009 | 2010-2014 | 2015-2019 | 2020-2024 |
|-----------------|-----------|-----------|-----------|-----------|
| ERMC (Nb. ind.) | 1 710 | 676 | 519 | 358 |
| % National | 4% | 2% | 2% | 1% |

— Mi-janvier 2024 - 10 sites en présence

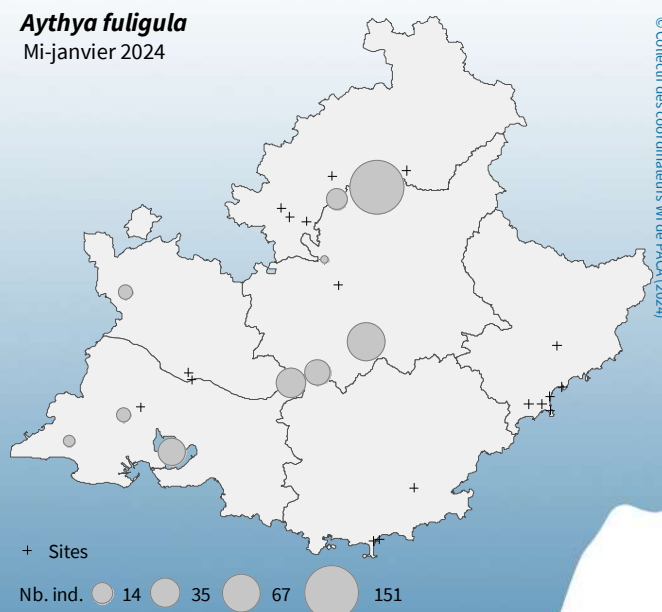
• Distribution 2024

| TOP 5 - SITES (DEPT.) | NB. IND. |
|--|----------|
| Espinasses (50) | 151 |
| Autres sites - 04 (Alpes de Haute-Provence) (40) | 67 |
| Barrage de Cadarache (13) | 35 |
| Complexe de l'étang de Berre (13) | 30 |
| Barrage de Gréoux les Bains (40) | 25 |

Nb sites d'importance internationale* : 0

Nb sites d'importance nationale** : 10

Aythya fuligula Mi-janvier 2024





Canard souchet *Spatula clypeata*



© Laurence Cambron

Statuts : Liste rouge : LC (Europe) NT (UE) Directive Oiseaux : II/A III/B

Population : O Sibérie NE & E Europe/S Europe & O Afrique

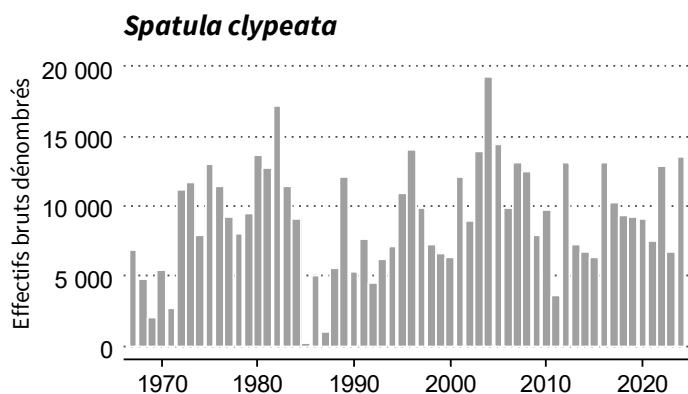
Taille : 450 000-600 000 ind.

Tendance : AUG

Seuil RAMSAR1% : 5200 ind.

— Mi-janvier 2024 - 13 553 individus dénombrés —

• Historique des dénombrements



• Totaux régionaux 5 ans

| ANNEES | 2020 | 2021 | 2022 | 2023 | 2024 |
|------------|-------|-------|--------|-------|--------|
| Nb ind. | 9 047 | 7 473 | 12 851 | 6 742 | 13 553 |
| Nb sites | 4 | 7 | 8 | 8 | 10 |
| % National | 22% | 16% | 23% | 17% | 21% |

• Effectifs régionaux moyens cumulés sur 5 ans

| PERIODES | 2005-2009 | 2010-2014 | 2015-2019 | 2020-2024 |
|-----------------|-----------|-----------|-----------|-----------|
| ERMC (Nb. ind.) | 11 530 | 8 094 | 9 621 | 9 933 |
| % National | 35% | 25% | 23% | 20% |

— Mi-janvier 2024 - 10 sites en présence —

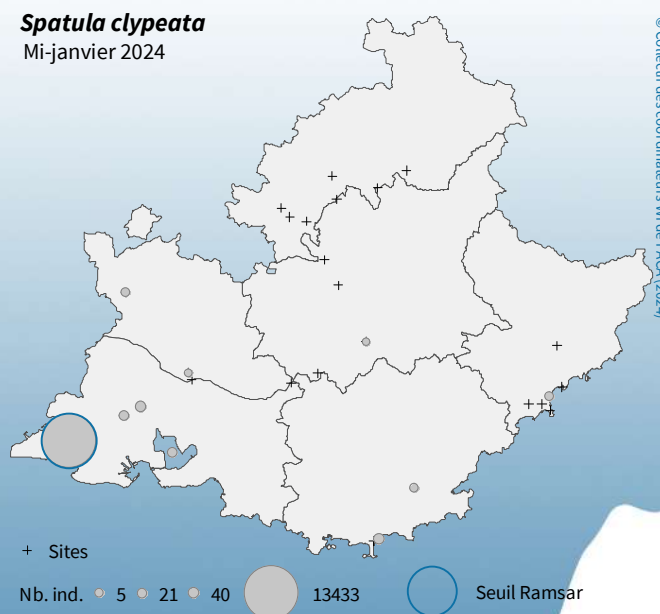
• Distribution 2024

| TOP 5 - SITES (DEPT.) | NB. IND. |
|--|----------|
| Camargue (13)* | 13 433 |
| Salins des Pesquiers, Estagnets et Vieux Salins (83) | 40 |
| Autres sites - 13 (Bouches-du-Rhône) (13) | 29 |
| Complexe de l'étang de Berre (13) | 21 |
| Crau : autres sites (13) | 17 |

Nb sites d'importance internationale* : 1

Nb sites d'importance nationale** : 10

Spatula clypeata Mi-janvier 2024





Canard chipeau *Mareca strepera*



© Aurélien Audevard

Statuts : Liste rouge : LC (Europe & UE) Directive Oiseaux : II/A

Population : strepera, NE Europe/Mer noire & Méditerranée

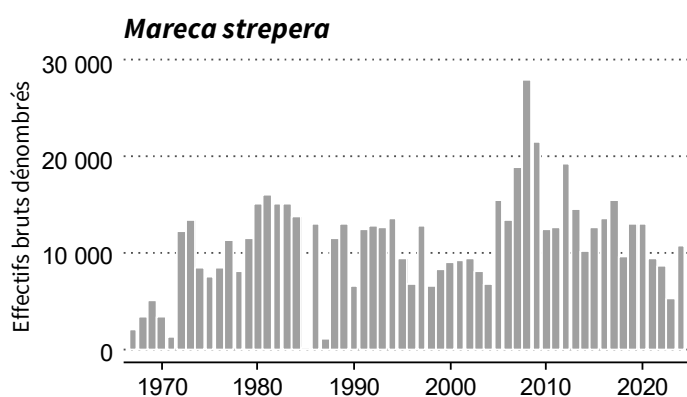
Taille : 130 000-230 000 ind.

Tendance : STA/AUG

Seuil RAMSAR1% : 1900 ind.

— Mi-janvier 2024 - 10 660 individus dénombrés —

• Historique des dénombrements



• Totaux régionaux 5 ans

| ANNEES | 2020 | 2021 | 2022 | 2023 | 2024 |
|------------|--------|-------|-------|-------|--------|
| Nb ind. | 13 078 | 9 354 | 8 554 | 5 218 | 10 660 |
| Nb sites | 6 | 11 | 9 | 9 | 11 |
| % National | 38% | 29% | 29% | 19% | 31% |

• Effectifs régionaux moyens cumulés sur 5 ans

| PERIODES | 2005-2009 | 2010-2014 | 2015-2019 | 2020-2024 |
|-----------------|-----------|-----------|-----------|-----------|
| ERMC (Nb. ind.) | 19 444 | 13 806 | 12 856 | 9 373 |
| % National | 56% | 40% | 39% | 29% |

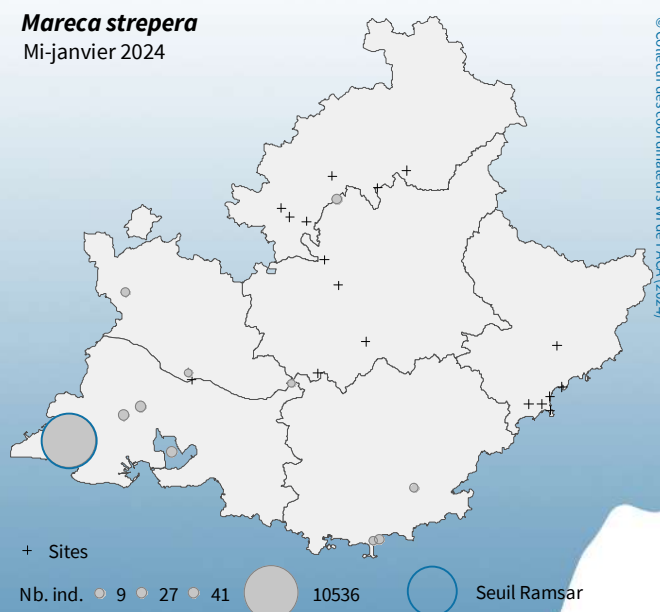
— Mi-janvier 2024 - 11 sites en présence —

• Distribution 2024

| TOP 5 - SITES (DEPT.) | NB. IND. |
|--|----------|
| Camargue (13)* | 10 536 |
| Autres sites - 13 (Bouches-du-Rhône) (13) | 41 |
| Complexe de l'étang de Berre (13) | 27 |
| Crau : autres sites (13) | 22 |
| Salins des Pesquiers, Estagnets et Vieux Salins (83) | 9 |

Nb sites d'importance internationale* : 1
Nb sites d'importance nationale** : 11

Mareca strepera
Mi-janvier 2024





Canard siffleur *Mareca penelope*



© Aurélien Audevard

Statuts : Liste rouge : LC (Europe) VU (UE) Directive Oiseaux : II/A III/B

Population : O Sibérie & NE Europe/Mer noire & Méditerranée

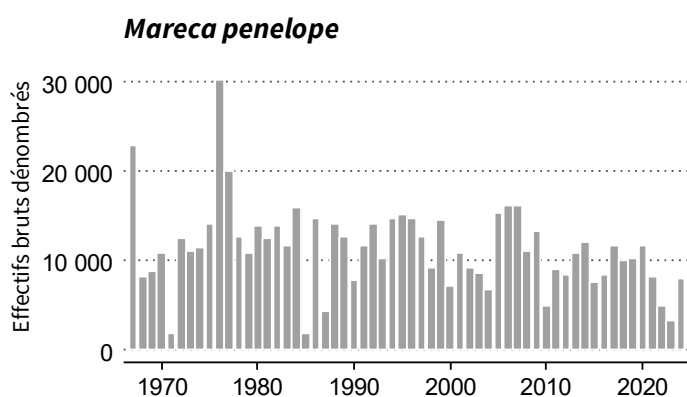
Taille : 420 000-540 000 ind.

Tendance : STA?

Seuil RAMSAR1% : 4400 ind.

— Mi-janvier 2024 - 7 972 individus dénombrés

• Historique des dénombrements



• Totaux régionaux 5 ans

| ANNEES | 2020 | 2021 | 2022 | 2023 | 2024 |
|------------|--------|-------|-------|-------|-------|
| Nb ind. | 11 650 | 8 077 | 4 770 | 3 175 | 7 972 |
| Nb sites | 3 | 6 | 7 | 5 | 8 |
| % National | 25% | 18% | 12% | 10% | 18% |

• Effectifs régionaux moyens cumulés sur 5 ans

| PERIODES | 2005-2009 | 2010-2014 | 2015-2019 | 2020-2024 |
|-----------------|-----------|-----------|-----------|-----------|
| ERMC (Nb. ind.) | 14 386 | 8 911 | 9 521 | 7 129 |
| % National | 29% | 16% | 23% | 17% |

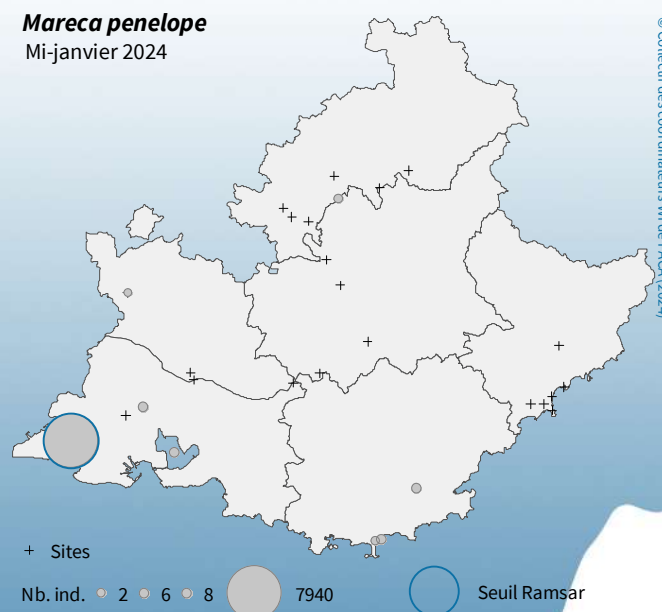
— Mi-janvier 2024 - 8 sites en présence

• Distribution 2024

| TOP 5 - SITES (DEPT.) | NB. IND. |
|--|----------|
| Camargue (13)* | 7 940 |
| Autres sites - 13 (Bouches-du-Rhône) (13) | 8 |
| Complexe de l'étang de Berre (13) | 8 |
| Autres sites - 83 (Var) (83) | 6 |
| Salins des Pesquiers, Estagnets et Vieux Salins (83) | 5 |

Nb sites d'importance internationale* : 1
Nb sites d'importance nationale** : 8


Mareca penelope Mi-janvier 2024





Canard colvert

Anas platyrhynchos



©André Simon

Statuts : Liste rouge : LC (Europe & UE) Directive Oiseaux : II/A

Population : platyrhynchos, N Europe/O Méditerranée

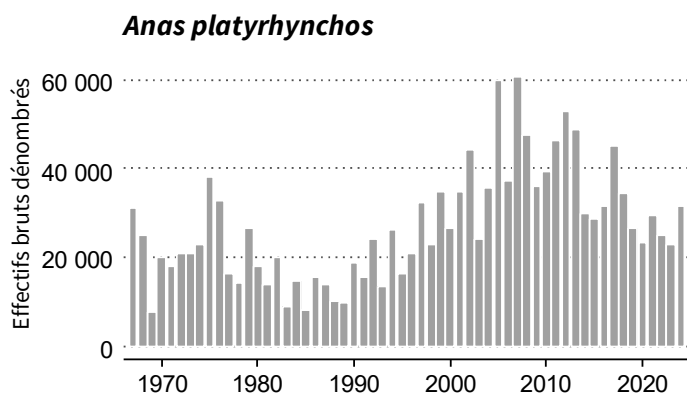
Taille : 1 000 000-1 400 000 ind.

Tendance : DEC

Seuil RAMSAR1% : 14000 ind.

— Mi-janvier 2024 - 31 420 individus dénombrés —

• Historique des dénombrements



• Totaux régionaux 5 ans

| ANNEES | 2020 | 2021 | 2022 | 2023 | 2024 |
|------------|--------|--------|--------|--------|--------|
| Nb ind. | 23 086 | 29 626 | 24 983 | 22 923 | 31 420 |
| Nb sites | 25 | 22 | 22 | 28 | 26 |
| % National | 10% | 12% | 11% | 10% | 14% |

• Effectifs régionaux moyens cumulés sur 5 ans

| PERIODES | 2005-2009 | 2010-2014 | 2015-2019 | 2020-2024 |
|-----------------|-----------|-----------|-----------|-----------|
| ERMC (Nb. ind.) | 48 578 | 43 498 | 33 319 | 26 495 |
| % National | 17% | 14% | 12% | 11% |

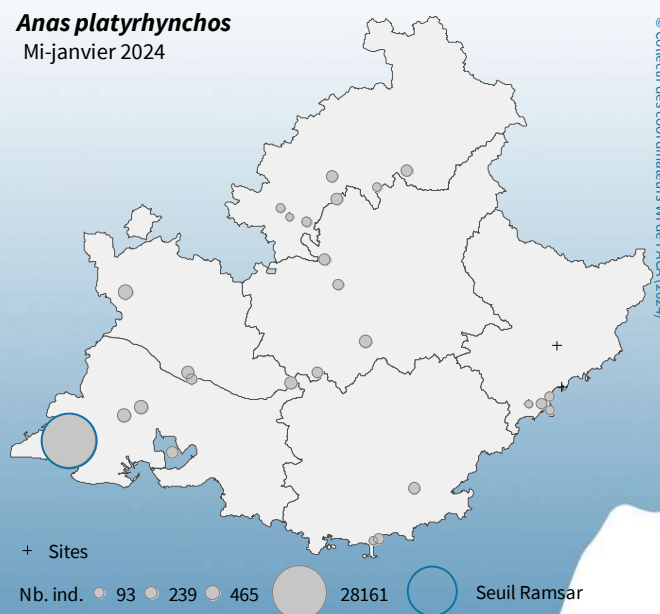
— Mi-janvier 2024 - 26 sites en présence —

• Distribution 2024

| TOP 5 - SITES (DEPT.) | NB. IND. |
|--|----------|
| Camargue (13)* | 28 161 |
| Autres sites - 84 (Vaucluse) (84) | 465 |
| Crau : autres sites (13) | 339 |
| Autres sites - 13 (Bouches-du-Rhône) (13) | 308 |
| Autres sites - 04 (Alpes de Haute-Provence) (40) | 297 |

Nb sites d'importance internationale* : 1
Nb sites d'importance nationale** : 26

Anas platyrhynchos Mi-janvier 2024





Canard pilet *Anas acuta*



© Aurélien Audevard

Statuts : Liste rouge : VU (Europe) EN (UE) Directive Oiseaux : II/A III/B

Population : O Sibérie NE & E Europe/S Europe & O Afrique

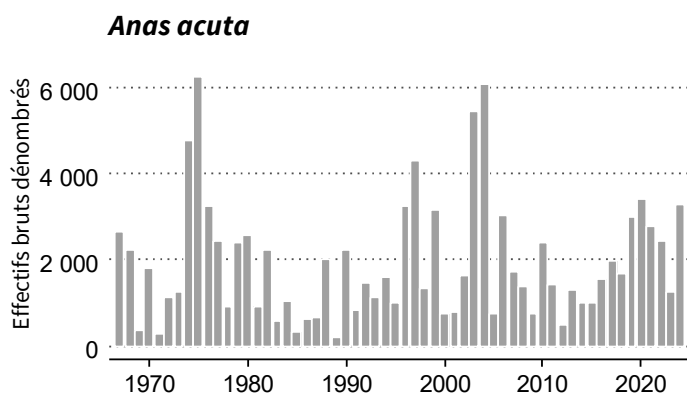
Taille : 450 000-750 000 ind.

Tendance : DEC?

Seuil RAMSAR1% : 5800 ind.

— Mi-janvier 2024 - 3 305 individus dénombrés

• Historique des dénombrements



• Totaux régionaux 5 ans

| ANNEES | 2020 | 2021 | 2022 | 2023 | 2024 |
|------------|-------|-------|-------|-------|-------|
| Nb ind. | 3 436 | 2 802 | 2 438 | 1 235 | 3 305 |
| Nb sites | 3 | 1 | 3 | 4 | 7 |
| % National | 21% | 15% | 11% | 8% | 13% |

• Effectifs régionaux moyens cumulés sur 5 ans

| PERIODES | 2005-2009 | 2010-2014 | 2015-2019 | 2020-2024 |
|----------------|-----------|-----------|-----------|-----------|
| ERM (Nb. ind.) | 1 534 | 1 321 | 1 842 | 2 643 |
| % National | 12% | 9% | 15% | 13% |

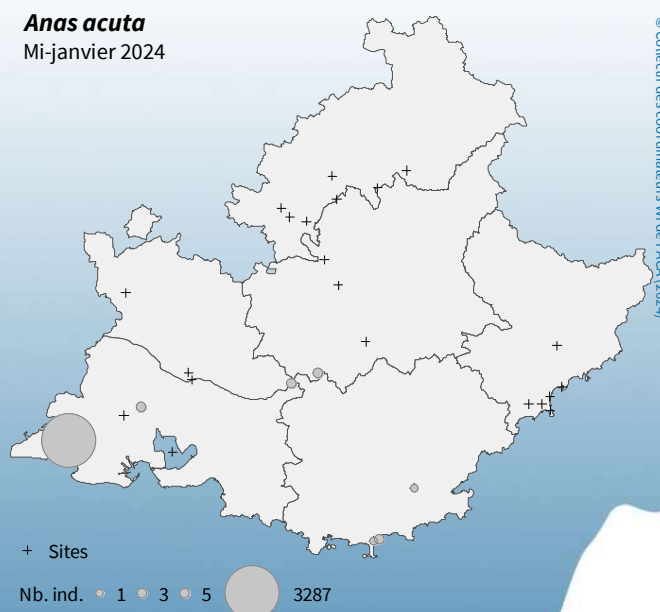
— Mi-janvier 2024 - 7 sites en présence

• Distribution 2024

| TOP 5 - SITES (DEPT.) | NB. IND. |
|--|----------|
| Camargue (13)** | 3 287 |
| Barrage de Gréoux les Bains (40) | 5 |
| Barrage de Cadarache (13) | 4 |
| Salins des Pesquiers, Estagnets et Vieux Salins (83) | 4 |
| Autres sites - 13 (Bouches-du-Rhône) (13) | 3 |

Nb sites d'importance internationale* : 0
Nb sites d'importance nationale** : 7

Anas acuta Mi-janvier 2024





Sarcelle d'hiver

Anas crecca



© Aurélien Audevard

Statuts : Liste rouge : LC (Europe & UE) Directive Oiseaux : II/A III/B

Population : crecca, O Sibérie & NE Europe/Mer noire & Méd.

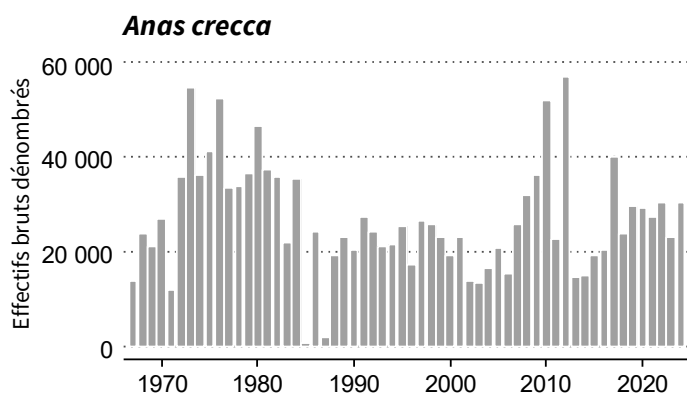
Taille : 1 000 000 ind.

Tendance : AUG

Seuil RAMSAR1% : 10000 ind.

— Mi-janvier 2024 - 30 469 individus dénombrés —

• Historique des dénombrements



• Totaux régionaux 5 ans

| ANNEES | 2020 | 2021 | 2022 | 2023 | 2024 |
|------------|--------|--------|--------|--------|--------|
| Nb ind. | 29 263 | 27 119 | 30 455 | 22 797 | 30 469 |
| Nb sites | 11 | 14 | 15 | 16 | 12 |
| % National | 24% | 17% | 22% | 14% | 15% |

• Effectifs régionaux moyens cumulés sur 5 ans

| PERIODES | 2005-2009 | 2010-2014 | 2015-2019 | 2020-2024 |
|-----------------|-----------|-----------|-----------|-----------|
| ERMC (Nb. ind.) | 25 994 | 32 098 | 26 478 | 28 021 |
| % National | 23% | 24% | 20% | 18% |

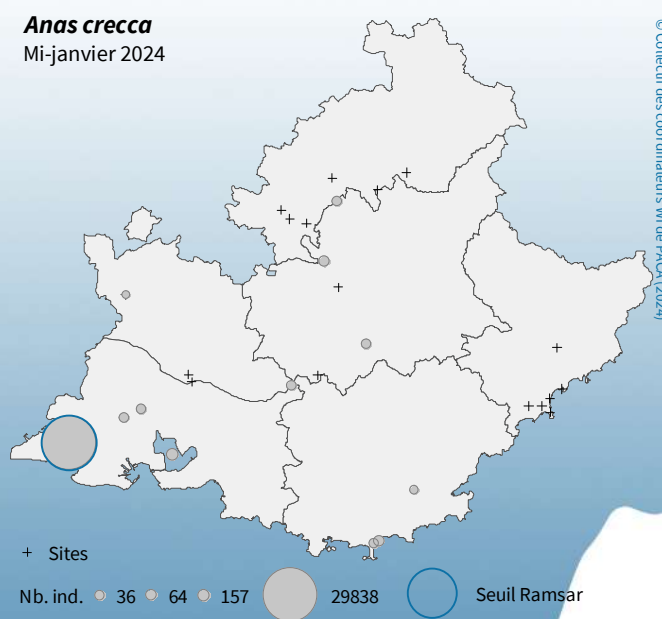
— Mi-janvier 2024 - 12 sites en présence —

• Distribution 2024

| TOP 5 - SITES (DEPT.) | NB. IND. |
|--|----------|
| Camargue (13)* | 29 838 |
| Complexe de l'étang de Berre (13) | 157 |
| Salins des Pesquiers, Estagnets et Vieux Salins (83) | 118 |
| Lac de retenue de Sisteron (40) | 64 |
| Base aéronavale d'Hyères (83) | 59 |

Nb sites d'importance internationale* : 1
Nb sites d'importance nationale** : 12

Anas crecca
Mi-janvier 2024





Grèbe castagneux

Tachybaptus ruficollis



© Aurélien Audevard

Statuts : Liste rouge : LC (Europe & UE) Directive Oiseaux : -

Population : ruficollis, Europe & NO Afrique

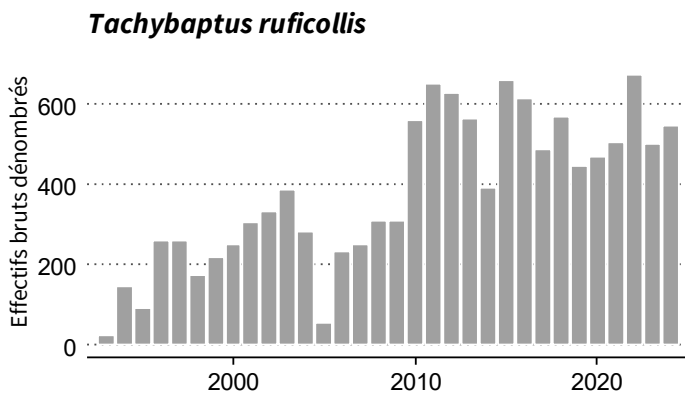
Taille : 270 000-510 000 ind.

Tendance : STA

Seuil RAMSAR1% : 4700 ind.

— Mi-janvier 2024 - 544 individus dénombrés

• Historique des dénombrements



• Totaux régionaux 5 ans

| ANNEES | 2020 | 2021 | 2022 | 2023 | 2024 |
|------------|------|------|------|------|------|
| Nb ind. | 468 | 503 | 670 | 501 | 544 |
| Nb sites | 17 | 18 | 18 | 20 | 17 |
| % National | 6% | 5% | 7% | 6% | 7% |

• Effectifs régionaux moyens cumulés sur 5 ans

| PERIODES | 2005-2009 | 2010-2014 | 2015-2019 | 2020-2024 |
|-----------------|-----------|-----------|-----------|-----------|
| ERMC (Nb. ind.) | 263 | 570 | 565 | 541 |
| % National | 3% | 6% | 5% | 6% |

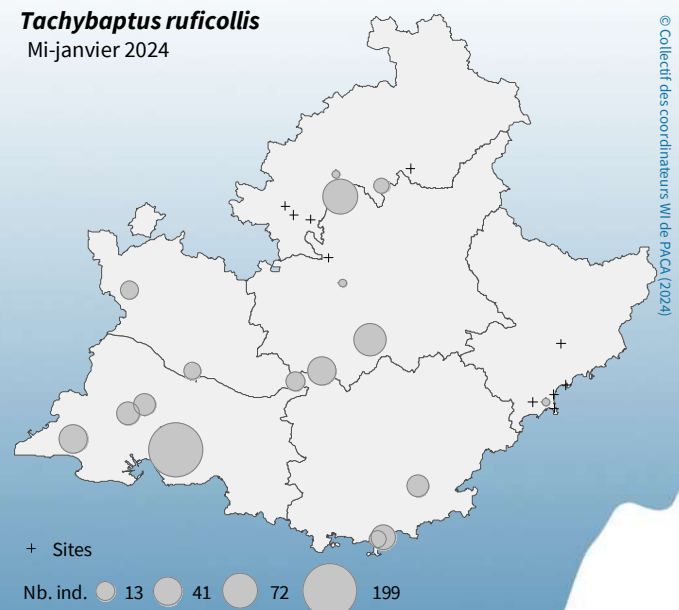
— Mi-janvier 2024 - 17 sites en présence

• Distribution 2024

| TOP 5 - SITES (DEPT.) | NB. IND. |
|--|----------|
| Complexe de l'étang de Berre (13)** | 199 |
| Curbans-La Saulce (50) | 72 |
| Autres sites - 04 (Alpes de Haute-Provence) (40) | 56 |
| Barrage de Gréoux les Bains (40) | 41 |
| Camargue (13) | 39 |


Nb sites d'importance internationale* : 0
Nb sites d'importance nationale** : 17

Tachybaptus ruficollis Mi-janvier 2024





Grèbe huppé *Podiceps cristatus*



© Nicolas Bastide

Statuts : Liste rouge : LC (Europe & UE) Directive Oiseaux : -

Population : cristatus, NO & O Europe

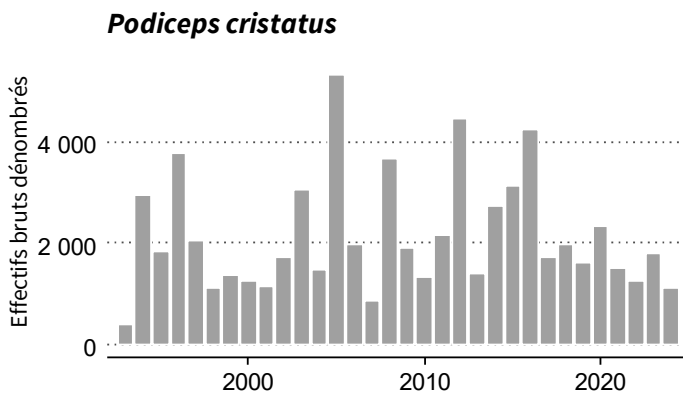
Taille : 500 000-690 000 ind.

Tendance : STA

Seuil RAMSAR1% : 6300 ind.

— Mi-janvier 2024 - 1 097 individus dénombrés

• Historique des dénombrements



• Totaux régionaux 5 ans

| ANNEES | 2020 | 2021 | 2022 | 2023 | 2024 |
|------------|-------|-------|-------|-------|-------|
| Nb ind. | 2 345 | 1 499 | 1 261 | 1 782 | 1 097 |
| Nb sites | 16 | 12 | 16 | 18 | 14 |
| % National | 8% | 5% | 4% | 6% | 4% |

• Effectifs régionaux moyens cumulés sur 5 ans

| PERIODES | 2005-2009 | 2010-2014 | 2015-2019 | 2020-2024 |
|-----------------|-----------|-----------|-----------|-----------|
| ERMC (Nb. ind.) | 2 812 | 2 419 | 2 565 | 1 602 |
| % National | 7% | 6% | 7% | 5% |

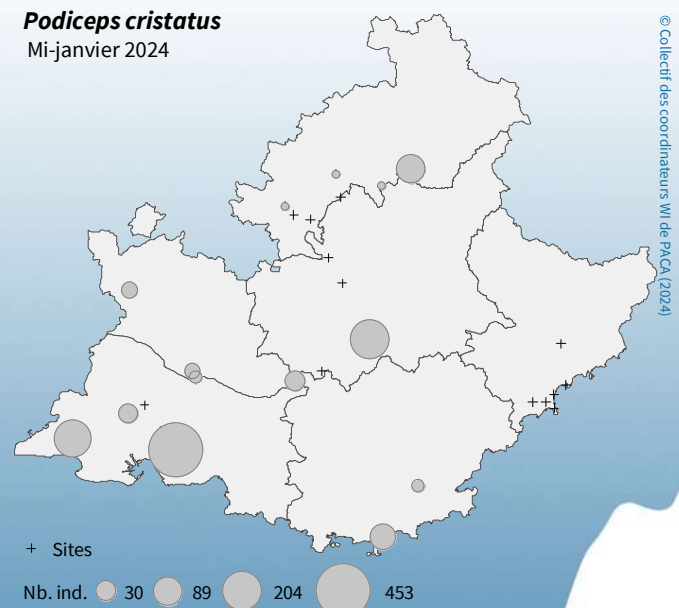
— Mi-janvier 2024 - 14 sites en présence

• Distribution 2024

| TOP 5 - SITES (DEPT.) | NB. IND. |
|--|----------|
| Complexe de l'étang de Berre (13)** | 453 |
| Autres sites - 04 (Alpes de Haute-Provence) (40) | 204 |
| Camargue (13) | 185 |
| Lac de Serre-Ponçon (50) | 89 |
| Salins des Pesquiers, Estagnets et Vieux Salins (83) | 70 |

Nb sites d'importance internationale* : 0
Nb sites d'importance nationale** : 14

Podiceps cristatus Mi-janvier 2024





Grèbe à cou noir *Podiceps nigricollis*



© Aurélien Audevard

Statuts : Liste rouge : VU (Europe) LC (UE) Directive Oiseaux : -

Population : nigricollis, Europe/S & O Europe & N Afrique

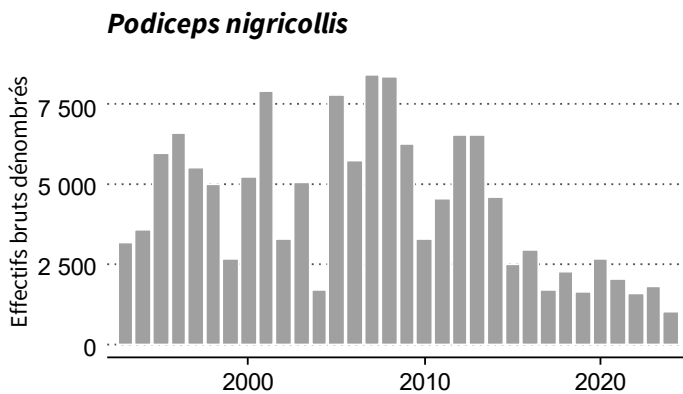
Taille : 110 000-170 000 ind.

Tendance : DEC/STA

Seuil RAMSAR1% : 1800 ind.

— Mi-janvier 2024 - 1 015 individus dénombrés

• Historique des dénombrements



• Totaux régionaux 5 ans

| ANNEES | 2020 | 2021 | 2022 | 2023 | 2024 |
|------------|-------|-------|-------|-------|-------|
| Nb ind. | 2 660 | 2 011 | 1 574 | 1 806 | 1 015 |
| Nb sites | 6 | 8 | 9 | 4 | 3 |
| % National | 34% | 33% | 31% | 36% | 28% |

• Effectifs régionaux moyens cumulés sur 5 ans

| PERIODES | 2005-2009 | 2010-2014 | 2015-2019 | 2020-2024 |
|-----------------|-----------|-----------|-----------|-----------|
| ERMC (Nb. ind.) | 7 307 | 5 102 | 2 214 | 1 813 |
| % National | 56% | 49% | 29% | 33% |

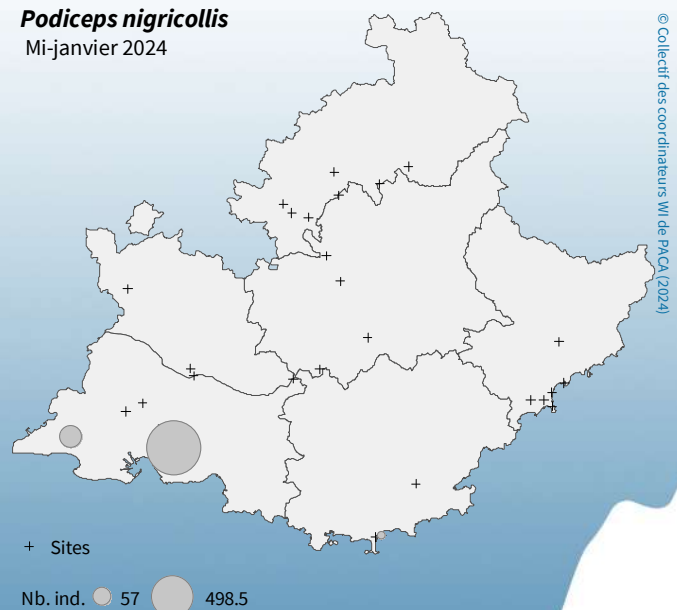
— Mi-janvier 2024 - 3 sites en présence

• Distribution 2024

| TOP 5 - SITES (DEPT.) | NB. IND. |
|--|----------|
| Complexe de l'étang de Berre (13)** | 901 |
| Camargue (13)** | 96 |
| Salins des Pesquiers, Estagnets et Vieux Salins (83) | 18 |
| | |
| | |

Nb sites d'importance internationale* : 0
Nb sites d'importance nationale** : 3

Podiceps nigricollis Mi-janvier 2024





Flamant rose

Phoenicopterus roseus



©Hugo Onis

Statuts : Liste rouge : LC (Europe & UE) Directive Oiseaux : I

Population : O Méditerranée

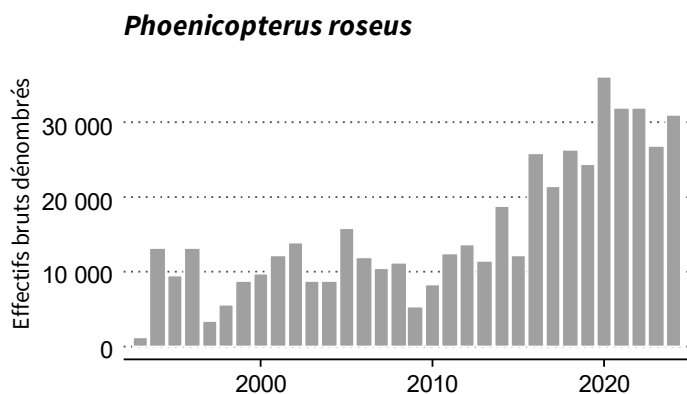
Taille : 340 000-370 000 ind.

Tendance : AUG

Seuil RAMSAR1% : 1500 ind.

— Mi-janvier 2024 - 31 023 individus dénombrés —

• Historique des dénombrements



• Totaux régionaux 5 ans

| ANNEES | 2020 | 2021 | 2022 | 2023 | 2024 |
|------------|--------|--------|--------|--------|--------|
| Nb ind. | 36 102 | 32 091 | 32 051 | 26 799 | 31 023 |
| Nb sites | 5 | 5 | 6 | 5 | 8 |
| % National | 69% | 65% | 63% | 55% | 62% |

• Effectifs régionaux moyens cumulés sur 5 ans

| PERIODES | 2005-2009 | 2010-2014 | 2015-2019 | 2020-2024 |
|-----------------|-----------|-----------|-----------|-----------|
| ERMC (Nb. ind.) | 10 933 | 12 903 | 22 073 | 31 613 |
| % National | 24% | 35% | 46% | 63% |

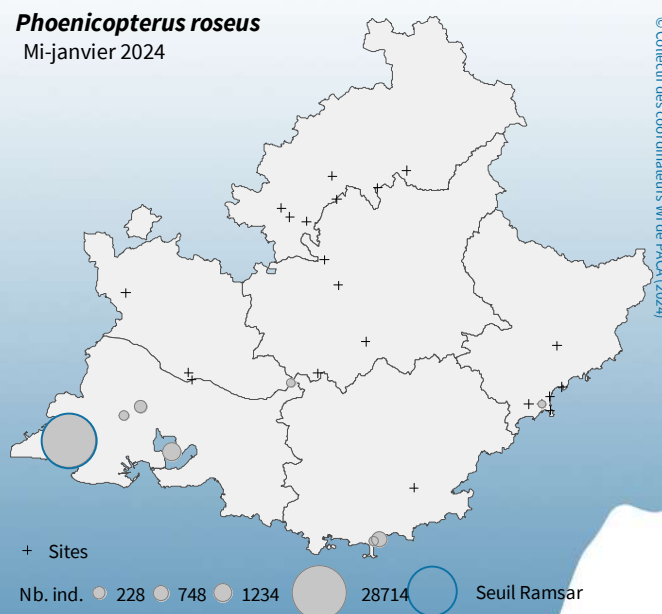
— Mi-janvier 2024 - 8 sites en présence

• Distribution 2024

| TOP 5 - SITES (DEPT.) | NB. IND. |
|--|----------|
| Camargue (13)* | 28 714 |
| Complexe de l'étang de Berre (13)** | 1 234 |
| Salins des Pesquiers, Estagnets et Vieux Salins (83)** | 748 |
| Autres sites - 13 (Bouches-du-Rhône) (13) | 228 |
| Base aéronavale d'Hyères (83) | 50 |

Nb sites d'importance internationale* : 1
Nb sites d'importance nationale** : 8

Phoenicopterus roseus Mi-janvier 2024





Rôle d'eau *Rallus aquaticus*



© Norbert Chardon

Statuts : Liste rouge : LC (Europe & UE) Directive Oiseaux : II/B (FR)

Population : aquaticus, Europe & N Afrique

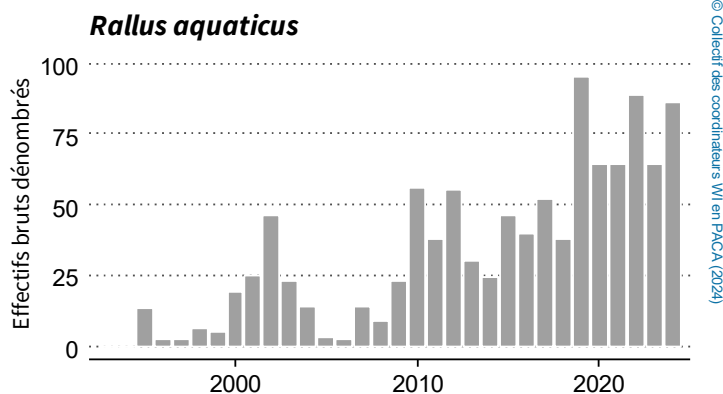
Taille : 450 000-1 000 000 ind.

Tendance : STA?

Seuil RAMSAR1% : 6400 ind.

— Mi-janvier 2024 - 86 individus dénombrés

• Historique des dénombrements



• Totaux régionaux 5 ans

| ANNEES | 2020 | 2021 | 2022 | 2023 | 2024 |
|------------|------|------|------|------|------|
| Nb ind. | 64 | 64 | 89 | 64 | 86 |
| Nb sites | 13 | 11 | 13 | 13 | 10 |
| % National | 14% | 13% | 16% | 6% | 16% |

• Effectifs régionaux moyens cumulés sur 5 ans

| PERIODES | 2005-2009 | 2010-2014 | 2015-2019 | 2020-2024 |
|-----------------|-----------|-----------|-----------|-----------|
| ERMC (Nb. ind.) | 11 | 41 | 54 | 73 |
| % National | 3% | 9% | 11% | 12% |

— Mi-janvier 2024 - 10 sites en présence

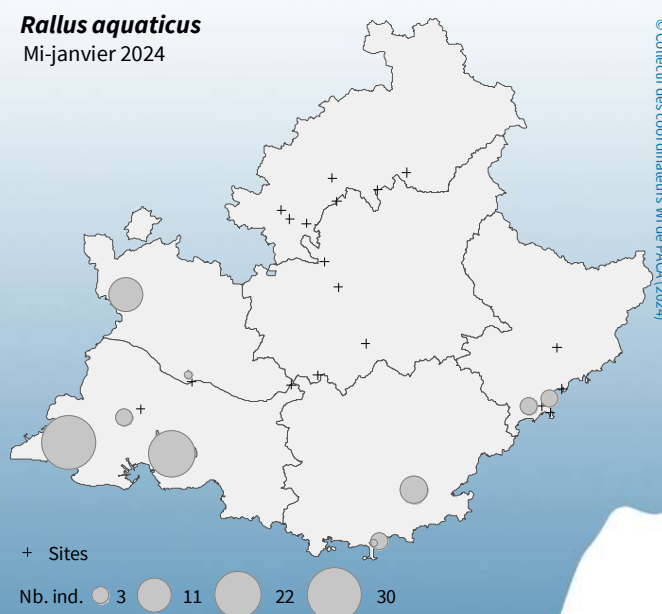
• Distribution 2024

| TOP 5 - SITES (DEPT.) | NB. IND. |
|-------------------------------------|----------|
| Camargue (13)** | 30 |
| Complexe de l'étang de Berre (13)** | 22 |
| Autres sites - 84 (Vaucluse) (84)** | 11 |
| Autres sites - 83 (Var) (83)** | 7 |
| Étang de Fontmerle (60) | 3 |

Nb sites d'importance internationale* : 0

Nb sites d'importance nationale** : 10

Rallus aquaticus
Mi-janvier 2024



© Collectif des coordinateurs WI de PACA (2024)



Gallinule poule-d'eau

Gallinula chloropus



© Aurélien Audevard

Statuts : Liste rouge : LC (Europe & UE) Directive Oiseaux : II/B (FR)

Population : chloropus, Europe & N Afrique

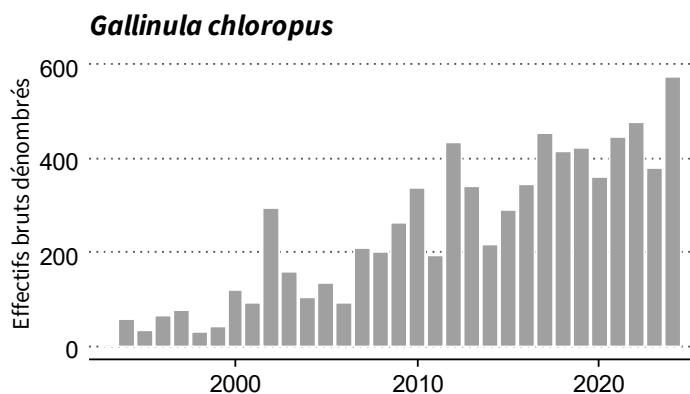
Taille : 2 600 000-3 900 000 ind.

Tendance : DEC/STA

Seuil RAMSAR1% : 37100 ind.

— Mi-janvier 2024 - 572 individus dénombrés

• Historique des dénombrements



• Totaux régionaux 5 ans

| ANNEES | 2020 | 2021 | 2022 | 2023 | 2024 |
|------------|------|------|------|------|------|
| Nb ind. | 358 | 447 | 477 | 380 | 572 |
| Nb sites | 17 | 18 | 17 | 15 | 16 |
| % National | 3% | 4% | 5% | 4% | 6% |

• Effectifs régionaux moyens cumulés sur 5 ans

| PERIODES | 2005-2009 | 2010-2014 | 2015-2019 | 2020-2024 |
|-----------------|-----------|-----------|-----------|-----------|
| ERMC (Nb. ind.) | 202 | 304 | 385 | 447 |
| % National | 2% | 2% | 3% | 4% |

— Mi-janvier 2024 - 16 sites en présence

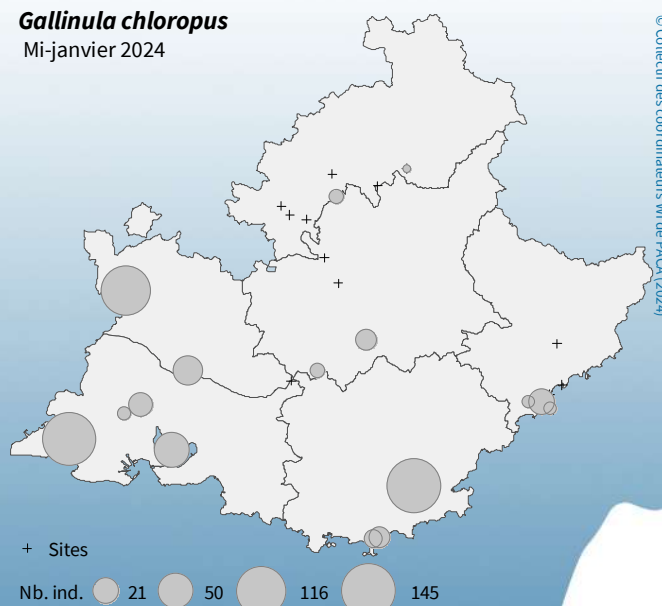
• Distribution 2024

| TOP 5 - SITES (DEPT.) | NB. IND. |
|-------------------------------------|----------|
| Autres sites - 83 (Var) (83)** | 145 |
| Camargue (13)** | 142 |
| Autres sites - 84 (Vaucluse) (84)** | 116 |
| Complexe de l'étang de Berre (13) | 50 |
| Basse vallée de la Durance (84) | 31 |

Nb sites d'importance internationale* : 0

Nb sites d'importance nationale** : 16


Gallinula chloropus
Mi-janvier 2024





Foulque macroule

Fulica atra



© Aurélien Audevard

Statuts : Liste rouge : NT (Europe) LC (UE) Directive Oiseaux : II/A III/B

Population : atra, Mer noire & Méditerranée (hiv.)

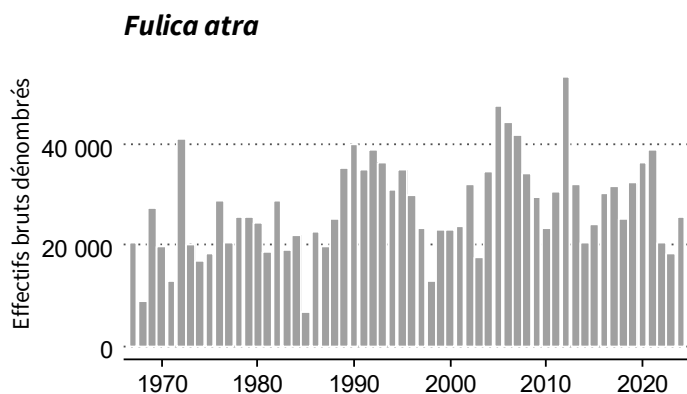
Taille : 1 700 000-2 800 000 ind.

Tendance : DEC

Seuil RAMSAR1% : 25000 ind.

— Mi-janvier 2024 - 25 735 individus dénombrés —

• Historique des dénombrements



• Totaux régionaux 5 ans

| ANNEES | 2020 | 2021 | 2022 | 2023 | 2024 |
|------------|--------|--------|--------|--------|--------|
| Nb ind. | 36 588 | 38 841 | 20 653 | 18 175 | 25 735 |
| Nb sites | 22 | 17 | 18 | 21 | 22 |
| % National | 16% | 17% | 11% | 10% | 13% |

• Effectifs régionaux moyens cumulés sur 5 ans

| PERIODES | 2005-2009 | 2010-2014 | 2015-2019 | 2020-2024 |
|-----------------|-----------|-----------|-----------|-----------|
| ERMC (Nb. ind.) | 40 677 | 32 300 | 28 941 | 28 112 |
| % National | 16% | 12% | 11% | 13% |

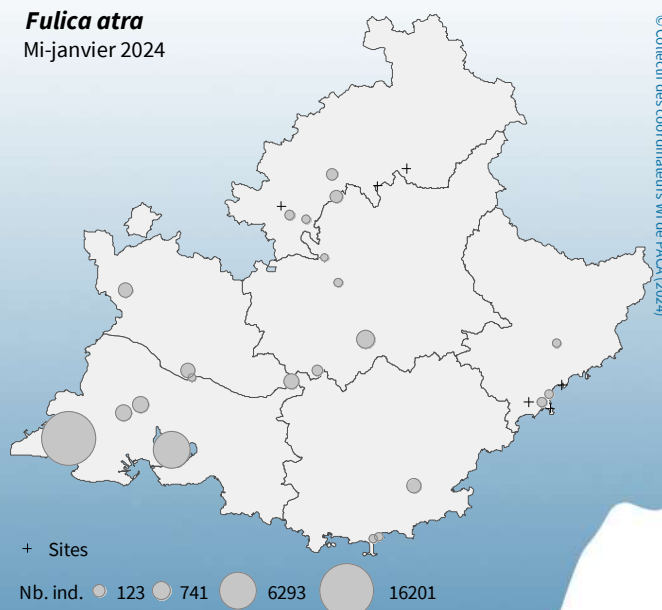
— Mi-janvier 2024 - 22 sites en présence —

• Distribution 2024

| TOP 5 - SITES (DEPT.) | NB. IND. |
|--|----------|
| Camargue (13)** | 16 201 |
| Complexe de l'étang de Berre (13)** | 6 293 |
| Autres sites - 04 (Alpes de Haute-Provence) (40) | 741 |
| Crau : autres sites (13) | 541 |
| Autres sites - 13 (Bouches-du-Rhône) (13) | 447 |

Nb sites d'importance internationale* : 0
Nb sites d'importance nationale** : 22

Fulica atra
Mi-janvier 2024





Grue cendrée

Grus grus



©Aurélien Audevard

Statuts : Liste rouge : LC (Europe & UE) Directive Oiseaux : I

Population : grus, NO Europe/Pén. ibérique & Maroc

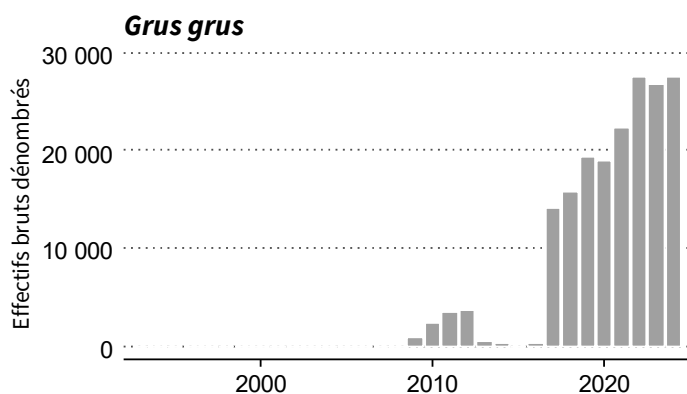
Taille : 350 000 ind.

Tendance : AUG

Seuil RAMSAR1% : 3500 ind.

— Mi-janvier 2024 - 27 457 individus dénombrés —

• Historique des dénombrements



• Totaux régionaux 5 ans

| ANNEES | 2020 | 2021 | 2022 | 2023 | 2024 |
|------------|--------|--------|--------|--------|--------|
| Nb ind. | 19 033 | 22 305 | 27 447 | 26 776 | 27 457 |
| Nb sites | 1 | 2 | 3 | 1 | 2 |
| % National | 17% | 19% | 20% | 18% | 18% |

• Effectifs régionaux moyens cumulés sur 5 ans

| PERIODES | 2005-2009 | 2010-2014 | 2015-2019 | 2020-2024 |
|-----------------|-----------|-----------|-----------|-----------|
| ERMC (Nb. ind.) | 169 | 2 045 | 9 903 | 24 604 |
| % National | 0% | 3% | 10% | 18% |

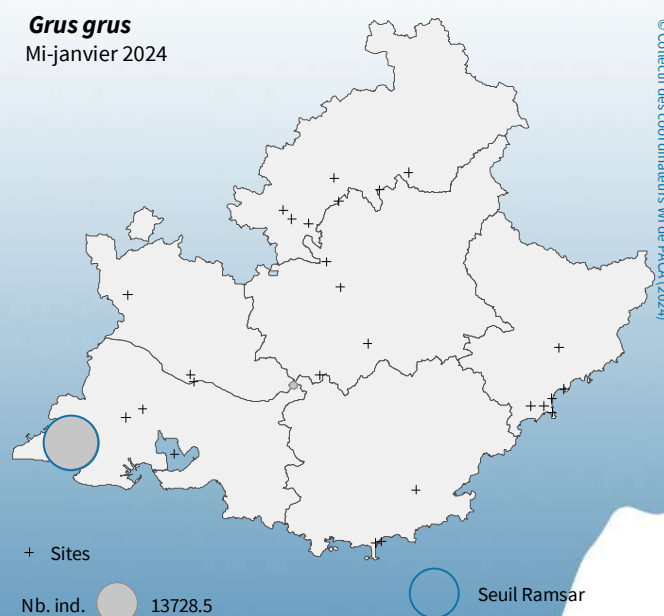
— Mi-janvier 2024 - 2 sites en présence

• Distribution 2024

| TOP 5 - SITES (DEPT.) | NB. IND. |
|---------------------------|----------|
| Camargue (13)* | 27 456 |
| Barrage de Cadarache (13) | 1 |
| | |
| | |
| | |
| | |

Nb sites d'importance internationale* : 1
Nb sites d'importance nationale** : 2

Grus grus
Mi-janvier 2024





Plongeon catmarin

Gavia stellata



©Aurélien Audevard

Statuts : Liste rouge : LC (Europe & UE) Directive Oiseaux : I

Population : NO Europe (hiv.)

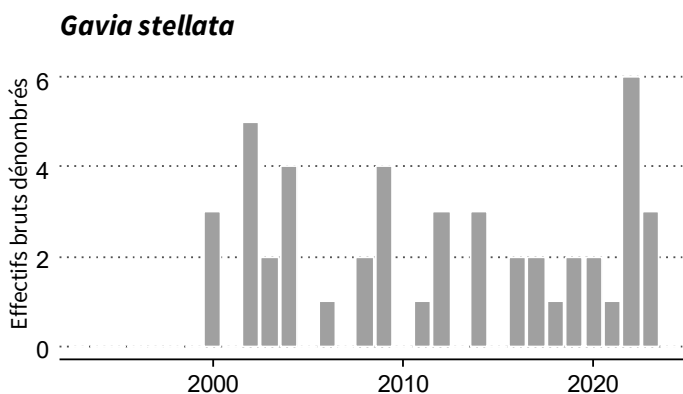
Taille : 210 000-340 000 ind.

Tendance : DEC?

Seuil RAMSAR1% : 3 000 ind.

— Mi-janvier 2024 - individus dénombrés

• Historique des dénombrements



© Collectif des coordinateurs WI en PACA (2024)

• Totaux régionaux 5 ans

| ANNEES | 2020 | 2021 | 2022 | 2023 | 2024 |
|------------|------|------|------|------|------|
| Nb ind. | 2 | 1 | 6 | 3 | 0 |
| Nb sites | 1 | 1 | 2 | 2 | 0 |
| % National | 0% | 0% | 0% | 0% | 0% |

• Effectifs régionaux moyens cumulés sur 5 ans

| PERIODES | 2005-2009 | 2010-2014 | 2015-2019 | 2020-2024 |
|-----------------|-----------|-----------|-----------|-----------|
| ERMC (Nb. ind.) | 2 | 1 | 2 | 2 |
| % National | 0% | 0% | 0% | 0% |

— Mi-janvier 2024 - 0 sites en présence

• Distribution 2024

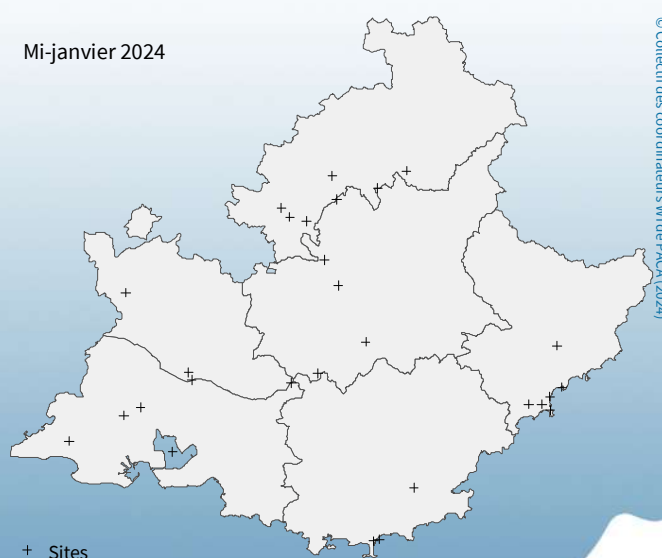
| TOP 5 - SITES (DEPT.) | NB. IND. |
|-----------------------|----------|
|-----------------------|----------|

| |
|--|
| |
| |
| |
| |
| |

Nb sites d'importance internationale* : 0

Nb sites d'importance nationale** : 0

Mi-janvier 2024



© Collectif des coordinateurs WI de PACA (2024)



Plongeon arctique

Gavia arctica



©Aurélien Audevard

Statuts : Liste rouge : LC (Europe & UE) Directive Oiseaux : I

Population : arctica, N Europe & O Siberia/Europe

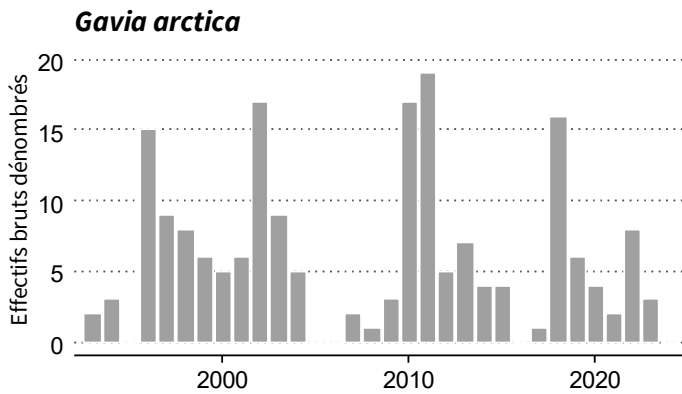
Taille : 390 000-590 000 ind.

Tendance : DEC?

Seuil RAMSAR1% : 3 500 ind.

— Mi-janvier 2024 - individus dénombrés

• Historique des dénombrements



• Totaux régionaux 5 ans

| ANNEES | 2020 | 2021 | 2022 | 2023 | 2024 |
|------------|------|------|------|------|------|
| Nb ind. | 4 | 2 | 8 | 3 | 0 |
| Nb sites | 1 | 1 | 2 | 1 | 0 |
| % National | 2% | 1% | 3% | 1% | 0% |

• Effectifs régionaux moyens cumulés sur 5 ans

| PERIODES | 2005-2009 | 2010-2014 | 2015-2019 | 2020-2024 |
|-----------------|-----------|-----------|-----------|-----------|
| ERMC (Nb. ind.) | 1 | 10 | 5 | 3 |
| % National | 1% | 4% | 2% | 1% |

— Mi-janvier 2024 - 0 sites en présence

• Distribution 2024

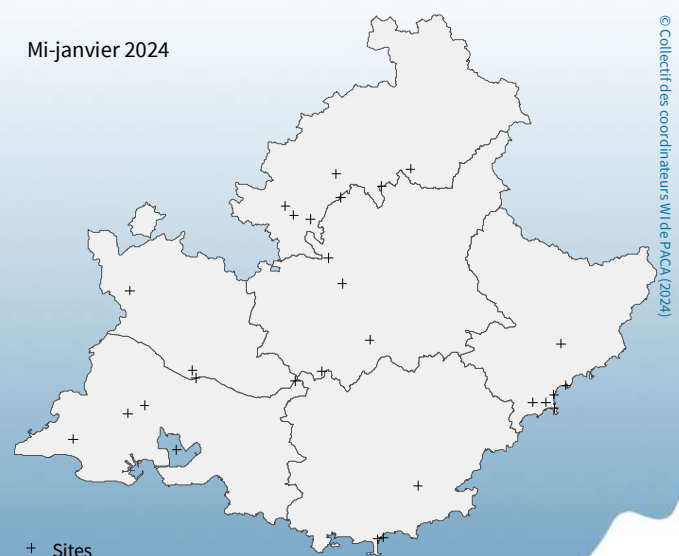
TOP 5 - SITES (DEPT.) NB. IND.

| | |
|--|--|
| | |
| | |
| | |
| | |
| | |

Nb sites d'importance internationale* : 0

Nb sites d'importance nationale** : 0

Mi-janvier 2024





Cigogne blanche

Ciconia ciconia



©Aurélien Audevard

Statuts : Liste rouge : LC (Europe & UE) Directive Oiseaux : I

Population : ciconia, O Europe & NO Afrique/Afrique subsaharienne

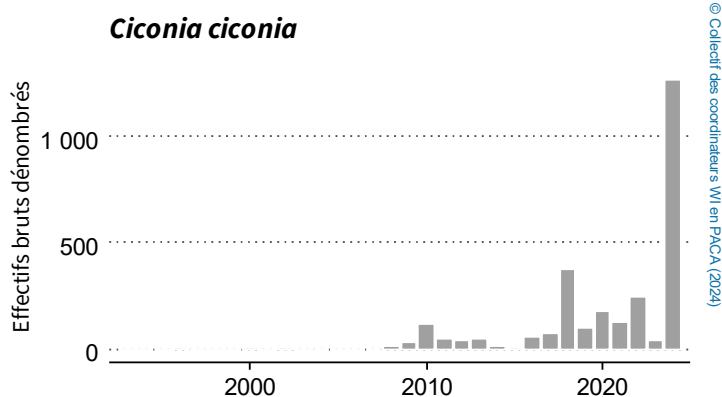
Taille : 170 000 ind.

Tendance : AUG

Seuil RAMSAR1% : 1600 ind.

— Mi-janvier 2024 - 1 265 individus dénombrés

• Historique des dénombrements



• Totaux régionaux 5 ans

| ANNEES | 2020 | 2021 | 2022 | 2023 | 2024 |
|------------|------|------|------|------|-------|
| Nb ind. | 176 | 127 | 246 | 36 | 1 265 |
| Nb sites | 2 | 1 | 3 | 2 | 2 |
| % National | 12% | 6% | 11% | 2% | 41% |

• Effectifs régionaux moyens cumulés sur 5 ans

| PERIODES | 2005-2009 | 2010-2014 | 2015-2019 | 2020-2024 |
|-----------------|-----------|-----------|-----------|-----------|
| ERMC (Nb. ind.) | 9 | 54 | 122 | 370 |
| % National | 2% | 7% | 8% | 18% |

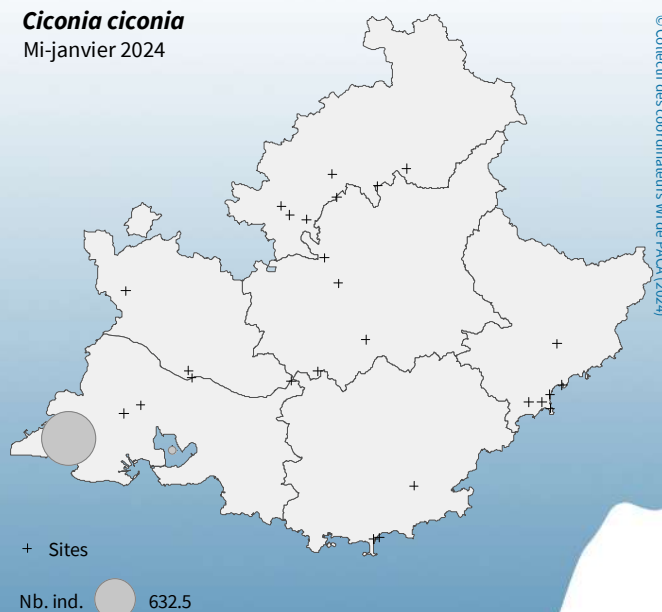
— Mi-janvier 2024 - 2 sites en présence

• Distribution 2024

| TOP 5 - SITES (DEPT.) | NB. IND. |
|-------------------------------------|----------|
| Camargue (13)** | 1 180 |
| Complexe de l'étang de Berre (13)** | 85 |
| | |
| | |
| | |

Nb sites d'importance internationale* : 0
Nb sites d'importance nationale** : 2

Ciconia ciconia
Mi-janvier 2024





Spatule blanche

Platalea leucorodia



© Nicolas Bastide

Statuts : Liste rouge : LC (Europe & UE) Directive Oiseaux : I

Population : leucorodia, O Europe/O Méditerranée & O Afrique

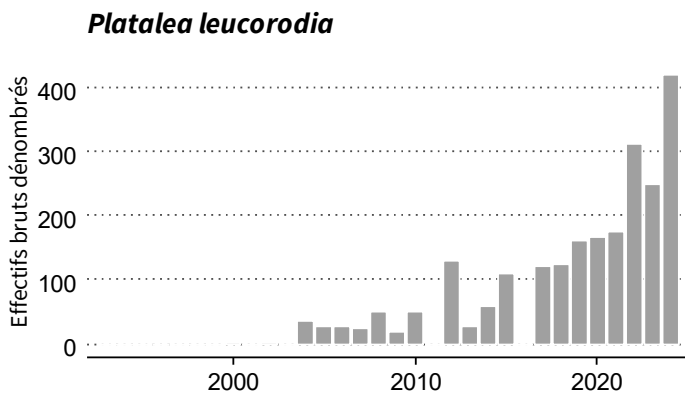
Taille : 19 000-24 000 ind.

Tendance : AUG

Seuil RAMSAR1% : 160 ind.

— Mi-janvier 2024 - 419 individus dénombrés

• Historique des dénombrements



• Totaux régionaux 5 ans

| ANNEES | 2020 | 2021 | 2022 | 2023 | 2024 |
|------------|------|------|------|------|------|
| Nb ind. | 168 | 175 | 311 | 250 | 419 |
| Nb sites | 1 | 1 | 2 | 1 | 1 |
| % National | 8% | 11% | 14% | 12% | 16% |

• Effectifs régionaux moyens cumulés sur 5 ans

| PERIODES | 2005-2009 | 2010-2014 | 2015-2019 | 2020-2024 |
|-----------------|-----------|-----------|-----------|-----------|
| ERMC (Nb. ind.) | 30 | 54 | 103 | 265 |
| % National | 7% | 7% | 8% | 12% |

— Mi-janvier 2024 - 1 sites en présence

• Distribution 2024

| TOP 5 - SITES (DEPT.) | NB. IND. |
|-----------------------|----------|
| Camargue (13)* | 419 |
| | |
| | |
| | |
| | |

Nb sites d'importance internationale* : 1
Nb sites d'importance nationale** : 1

Platalea leucorodia Mi-janvier 2024





Ibis falcinelle

Plegadis falcinellus



© Aurélien Audevard

Statuts : Liste rouge : LC (Europe & UE) Directive Oiseaux : I

Population : Mer noire & Méditerranée/O Afrique

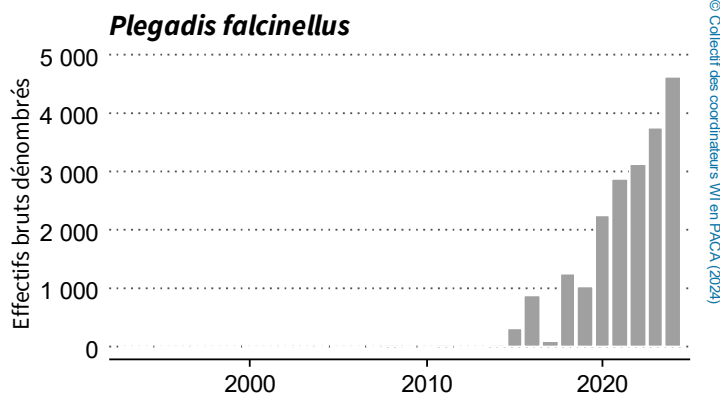
Taille : 73 000-150 000 ind.

Tendance : AUG

Seuil RAMSAR1% : 800 ind.

— Mi-janvier 2024 - 4 604 individus dénombrés

• Historique des dénombrements



• Totaux régionaux 5 ans

| ANNEES | 2020 | 2021 | 2022 | 2023 | 2024 |
|------------|-------|-------|-------|-------|-------|
| Nb ind. | 2 235 | 2 858 | 3 101 | 3 728 | 4 604 |
| Nb sites | 2 | 2 | 1 | 4 | 1 |
| % National | 89% | 87% | 80% | 76% | 90% |

• Effectifs régionaux moyens cumulés sur 5 ans

| PERIODES | 2005-2009 | 2010-2014 | 2015-2019 | 2020-2024 |
|-----------------|-----------|-----------|-----------|-----------|
| ERMC (Nb. ind.) | 2 | 5 | 702 | 3 305 |
| % National | 17% | 19% | 79% | 83% |

— Mi-janvier 2024 - 1 sites en présence

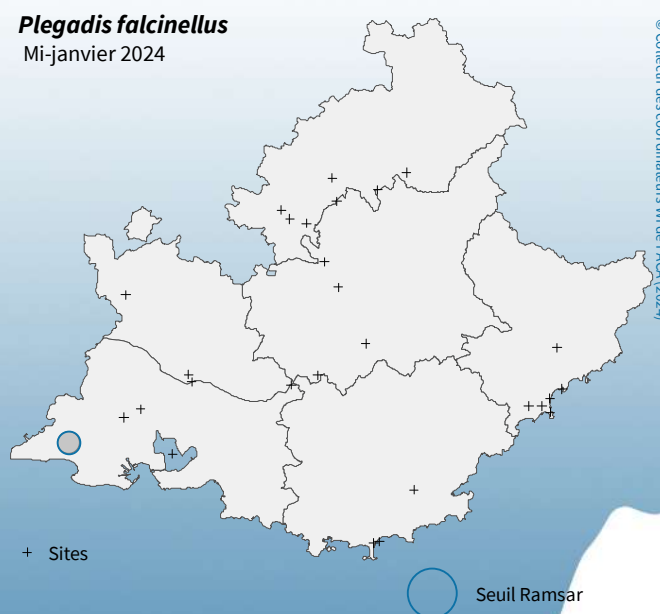
• Distribution 2024

| TOP 5 - SITES (DEPT.) | NB. IND. |
|-----------------------|----------|
| Camargue (13)* | 4 604 |
| | |
| | |
| | |
| | |

Nb sites d'importance internationale* : 1

Nb sites d'importance nationale** : 1

Plegadis falcinellus Mi-janvier 2024





Héron garde-boeufs

Bubulcus ibis



©André Simon

Statuts : Liste rouge : LC (Europe & UE) Directive Oiseaux : -

Population : ibis, SO Europe

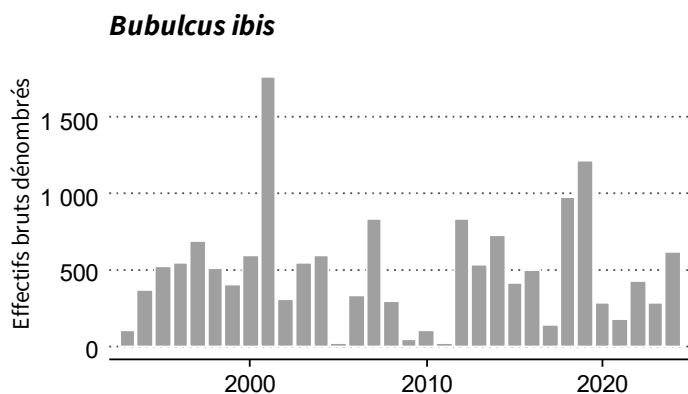
Taille : 190 000-230 000 ind.

Tendance : AUG/STA

Seuil RAMSAR1% : 2300 ind.

— Mi-janvier 2024 - 616 individus dénombrés

• Historique des dénombrements



• Totaux régionaux 5 ans

| ANNEES | 2020 | 2021 | 2022 | 2023 | 2024 |
|------------|------|------|------|------|------|
| Nb ind. | 279 | 175 | 421 | 285 | 616 |
| Nb sites | 5 | 5 | 6 | 7 | 5 |
| % National | 1% | 1% | 2% | 1% | 3% |

• Effectifs régionaux moyens cumulés sur 5 ans

| PERIODES | 2005-2009 | 2010-2014 | 2015-2019 | 2020-2024 |
|-----------------|-----------|-----------|-----------|-----------|
| ERMC (Nb. ind.) | 386 | 444 | 648 | 355 |
| % National | 7% | 6% | 5% | 2% |

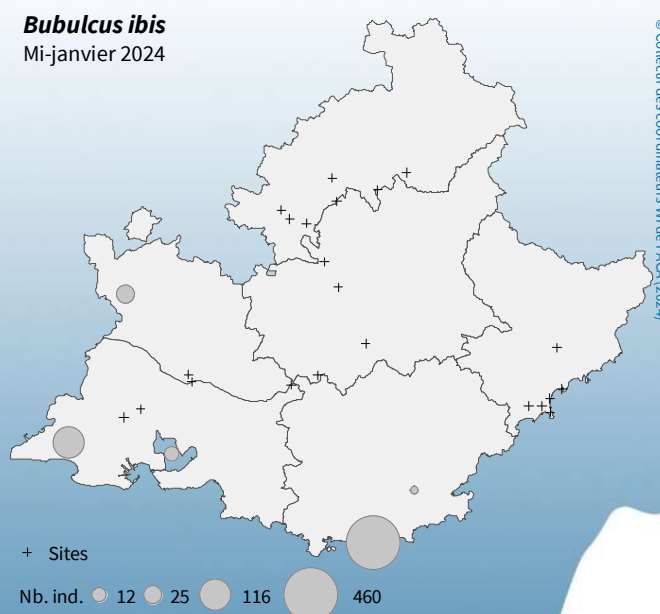
— Mi-janvier 2024 - 5 sites en présence

• Distribution 2024

| TOP 5 - SITES (DEPT.) | NB. IND. |
|-----------------------------------|----------|
| Base aéronavale d'Hyères (83)** | 460 |
| Camargue (13) | 116 |
| Autres sites - 84 (Vaucluse) (84) | 25 |
| Complexe de l'étang de Berre (13) | 12 |
| Autres sites - 83 (Var) (83) | 3 |

Nb sites d'importance internationale* : 0
Nb sites d'importance nationale** : 5

Bubulcus ibis Mi-janvier 2024





Héron cendré

Ardea cinerea



©Aurélien Audévard

Statuts : Liste rouge : LC (Europe & UE) Directive Oiseaux : -

Population : cinerea, N & O Europe

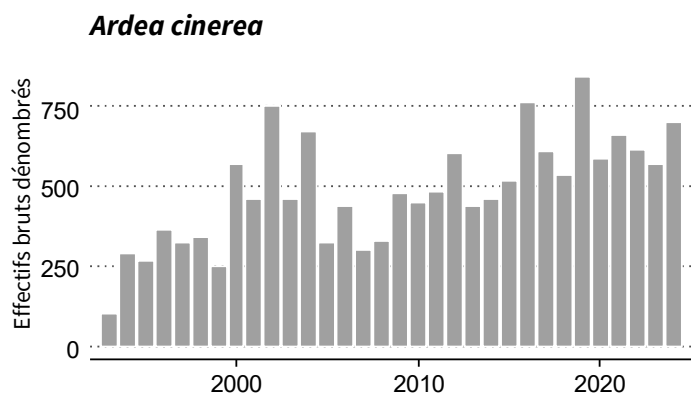
Taille : 320 000-380 000 ind.

Tendance : STA/DEC

Seuil RAMSAR1% : 5000 ind.

— Mi-janvier 2024 - 697 individus dénombrés

• Historique des dénombrements



• Totaux régionaux 5 ans

| ANNEES | 2020 | 2021 | 2022 | 2023 | 2024 |
|------------|------|------|------|------|------|
| Nb ind. | 586 | 661 | 615 | 566 | 697 |
| Nb sites | 19 | 18 | 20 | 22 | 22 |
| % National | 5% | 6% | 6% | 5% | 6% |

• Effectifs régionaux moyens cumulés sur 5 ans

| PERIODES | 2005-2009 | 2010-2014 | 2015-2019 | 2020-2024 |
|-----------------|-----------|-----------|-----------|-----------|
| ERMC (Nb. ind.) | 436 | 490 | 653 | 626 |
| % National | 4% | 5% | 5% | 5% |

— Mi-janvier 2024 - 22 sites en présence

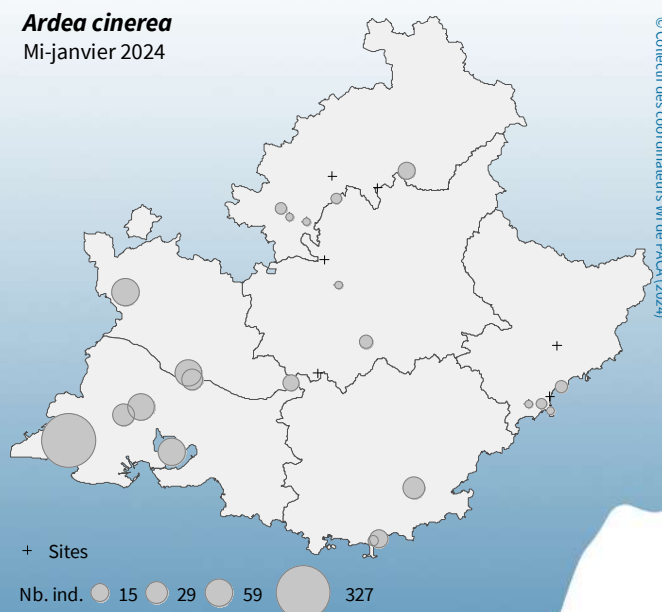
• Distribution 2024

| TOP 5 - SITES (DEPT.) | NB. IND. |
|---|----------|
| Camargue (13)** | 327 |
| Complexe de l'étang de Berre (13) | 59 |
| Autres sites - 84 (Vaucluse) (84) | 58 |
| Autres sites - 13 (Bouches-du-Rhône) (13) | 55 |
| Basse vallée de la Durance (84) | 52 |

Nb sites d'importance internationale* : 0

Nb sites d'importance nationale** : 22

Ardea cinerea
Mi-janvier 2024





Grande Aigrette

Ardea alba



© Aurélien Audevard

Statuts : Liste rouge : LC (Europe & UE) Directive Oiseaux : I

Population : alba, O, C & SE Europe/Mer noire & Méditerranée

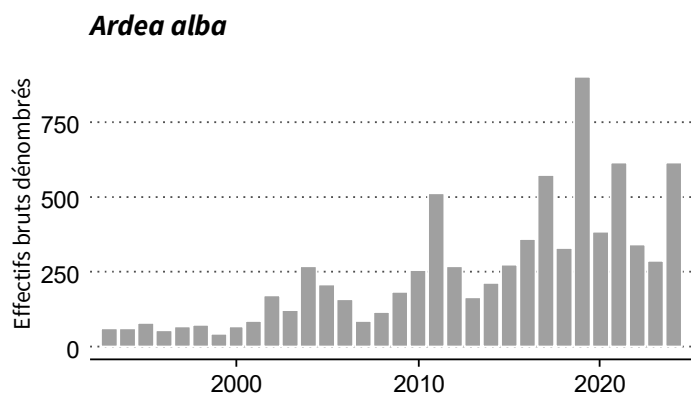
Taille : 120 000-180 000 ind.

Tendance : AUG

Seuil RAMSAR1% : 780 ind.

— Mi-janvier 2024 - 618 individus dénombrés

• Historique des dénombrements



• Totaux régionaux 5 ans

| ANNEES | 2020 | 2021 | 2022 | 2023 | 2024 |
|------------|------|------|------|------|------|
| Nb ind. | 381 | 614 | 342 | 282 | 618 |
| Nb sites | 12 | 12 | 11 | 13 | 11 |
| % National | 4% | 7% | 5% | 3% | 7% |

• Effectifs régionaux moyens cumulés sur 5 ans

| PERIODES | 2005-2009 | 2010-2014 | 2015-2019 | 2020-2024 |
|-----------------|-----------|-----------|-----------|-----------|
| ERMC (Nb. ind.) | 174 | 283 | 487 | 448 |
| % National | 5% | 4% | 5% | 5% |

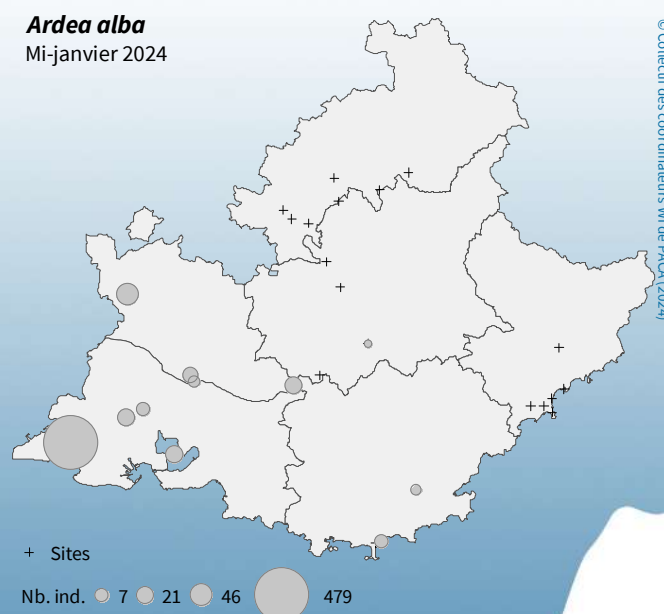
— Mi-janvier 2024 - 11 sites en présence

• Distribution 2024

| TOP 5 - SITES (DEPT.) | NB. IND. |
|-----------------------------------|----------|
| Camargue (13)** | 479 |
| Autres sites - 84 (Vaucluse) (84) | 46 |
| Crau : autres sites (13) | 21 |
| Complexe de l'étang de Berre (13) | 20 |
| Barrage de Cadarache (13) | 20 |

Nb sites d'importance internationale* : 0
Nb sites d'importance nationale** : 11

Ardea alba
Mi-janvier 2024





Aigrette garzette

Egretta garzetta



© Aurélien Audevard

Statuts : Liste rouge : LC (Europe & UE) Directive Oiseaux : I

Population : garzetta, O Europe NO Afrique

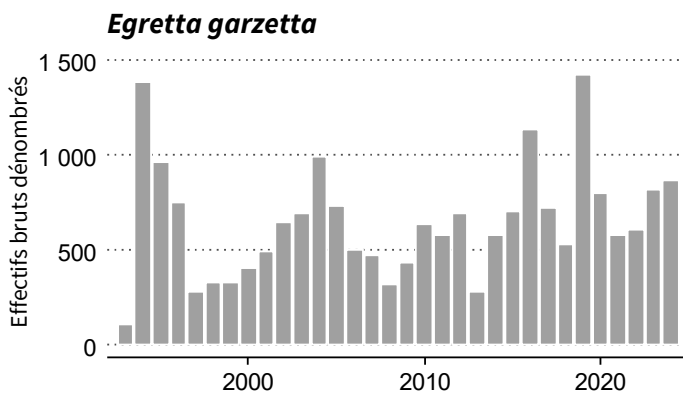
Taille : 95 000-105 000 ind.

Tendance : AUG?

Seuil RAMSAR1% : 1100 ind.

— Mi-janvier 2024 - 866 individus dénombrés

• Historique des dénombrements



• Totaux régionaux 5 ans

| ANNEES | 2020 | 2021 | 2022 | 2023 | 2024 |
|------------|------|------|------|------|------|
| Nb ind. | 798 | 571 | 607 | 810 | 866 |
| Nb sites | 10 | 9 | 8 | 11 | 13 |
| % National | 7% | 7% | 7% | 9% | 8% |

• Effectifs régionaux moyens cumulés sur 5 ans

| PERIODES | 2005-2009 | 2010-2014 | 2015-2019 | 2020-2024 |
|-----------------|-----------|-----------|-----------|-----------|
| ERMC (Nb. ind.) | 512 | 548 | 901 | 730 |
| % National | 6% | 6% | 9% | 7% |

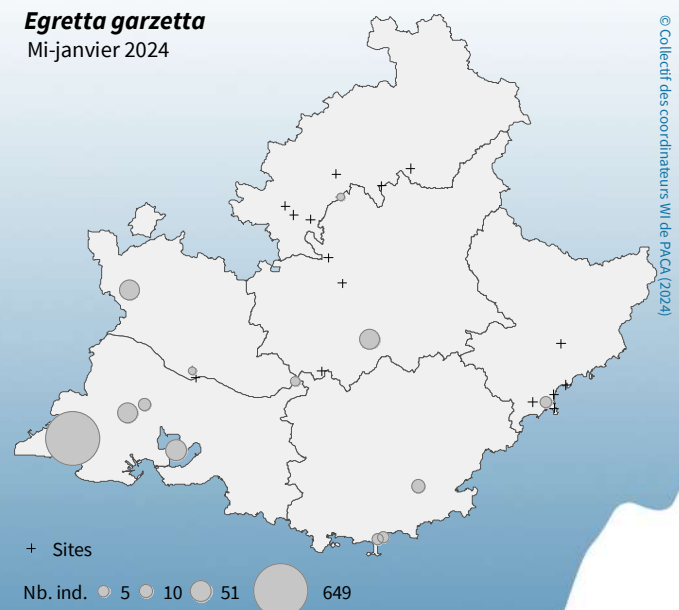
— Mi-janvier 2024 - 13 sites en présence

• Distribution 2024

| TOP 5 - SITES (DEPT.) | NB. IND. |
|--|----------|
| Camargue (13)** | 649 |
| Complexe de l'étang de Berre (13) | 51 |
| Autres sites - 84 (Vaucluse) (84) | 45 |
| Autres sites - 04 (Alpes de Haute-Provence) (40) | 44 |
| Crau : autres sites (13) | 42 |

Nb sites d'importance internationale* : 0
Nb sites d'importance nationale** : 13

Egretta garzetta Mi-janvier 2024





Grand Cormoran

Phalacrocorax carbo



©André Simon

Statuts : Liste rouge : LC (Europe & UE) Directive Oiseaux : -

Population : sinensis, N & C Europe

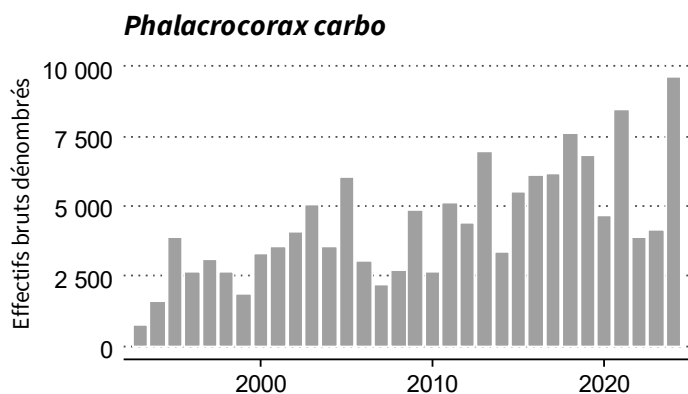
Taille : 610 000-740 000 ind.

Tendance : AUG

Seuil RAMSAR1% : 6 200 ind.

— Mi-janvier 2024 - 9 607 individus dénombrés

• Historique des dénombrements



• Totaux régionaux 5 ans

| ANNEES | 2020 | 2021 | 2022 | 2023 | 2024 |
|------------|-------|-------|-------|-------|-------|
| Nb ind. | 4 660 | 8 428 | 3 904 | 4 155 | 9 607 |
| Nb sites | 24 | 22 | 22 | 26 | 26 |
| % National | 6% | 11% | 6% | 6% | 12% |

• Effectifs régionaux moyens cumulés sur 5 ans

| PERIODES | 2005-2009 | 2010-2014 | 2015-2019 | 2020-2024 |
|-----------------|-----------|-----------|-----------|-----------|
| ERMC (Nb. ind.) | 3 964 | 4 522 | 6 473 | 6 160 |
| % National | 7% | 7% | 8% | 8% |

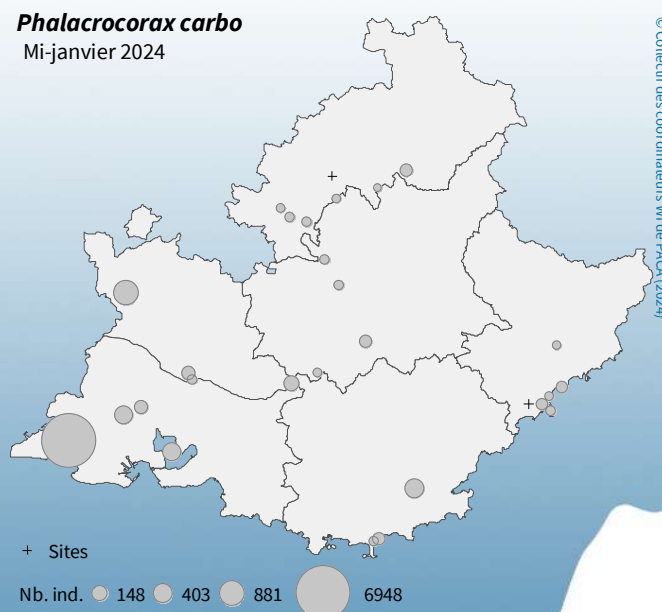
— Mi-janvier 2024 - 26 sites en présence

• Distribution 2024

| TOP 5 - SITES (DEPT.) | NB. IND. |
|-------------------------------------|----------|
| Camargue (13)** | 6 948 |
| Autres sites - 84 (Vaucluse) (84)** | 881 |
| Autres sites - 83 (Var) (83) | 403 |
| Complexe de l'étang de Berre (13) | 358 |
| Crau : autres sites (13) | 340 |

Nb sites d'importance internationale* : na
Nb sites d'importance nationale** : 26

Phalacrocorax carbo Mi-janvier 2024





Avocette élégante *Recurvirostra avosetta*



© Aurélien Audevard

Statuts : Liste rouge : LC (Europe & UE) Directive Oiseaux : I

Population : O Europe & NO Afrique (repr.)

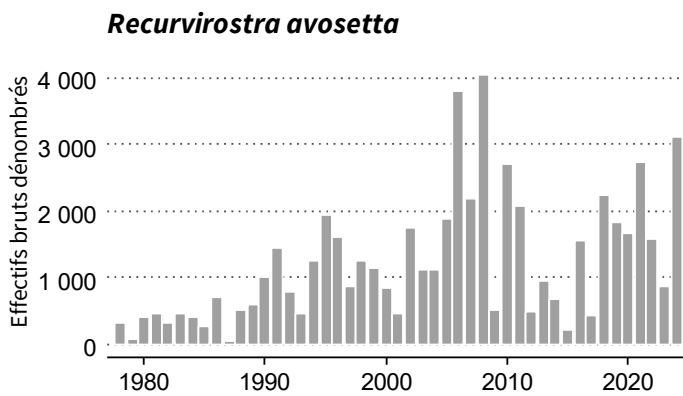
Taille : 100 000-110 000 ind.

Tendance : AUG

Seuil RAMSAR1% : 940 ind.

— Mi-janvier 2024 - 3 124 individus dénombrés

• Historique des dénombrements



• Totaux régionaux 5 ans

| ANNEES | 2020 | 2021 | 2022 | 2023 | 2024 |
|------------|-------|-------|-------|------|-------|
| Nb ind. | 1 647 | 2 715 | 1 587 | 852 | 3 124 |
| Nb sites | 3 | 3 | 3 | 3 | 2 |
| % National | 7% | 12% | 8% | 5% | 16% |

• Effectifs régionaux moyens cumulés sur 5 ans

| PERIODES | 2005-2009 | 2010-2014 | 2015-2019 | 2020-2024 |
|-----------------|-----------|-----------|-----------|-----------|
| ERMC (Nb. ind.) | 2 482 | 1 374 | 1 245 | 1 985 |
| % National | 12% | 6% | 6% | 10% |

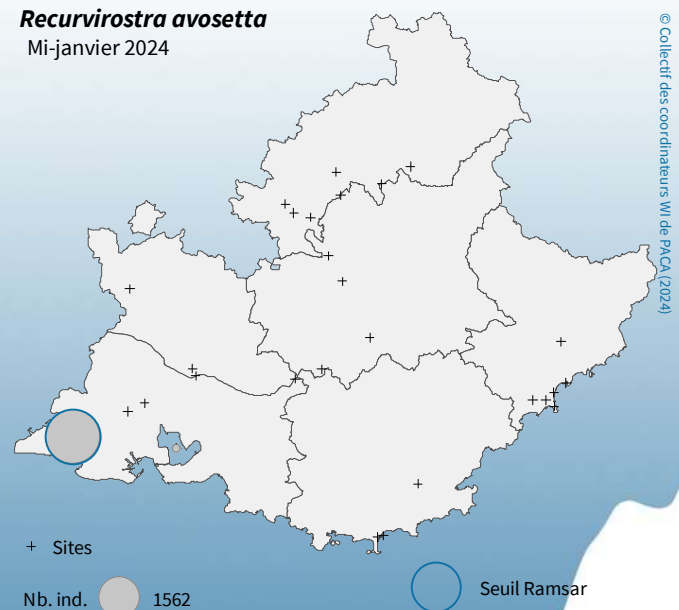
— Mi-janvier 2024 - 2 sites en présence

• Distribution 2024

| TOP 5 - SITES (DEPT.) | NB. IND. |
|-----------------------------------|----------|
| Camargue (13)* | 3 105 |
| Complexe de l'étang de Berre (13) | 19 |
| | |
| | |
| | |

Nb sites d'importance internationale* : 1
Nb sites d'importance nationale** : 2

Recurvirostra avosetta Mi-janvier 2024





Pluvier argenté

Pluvialis squatarola



© Nicolas Bastide

Statuts : Liste rouge : LC (Europe & UE) Directive Oiseaux : II/B (FR)

Population : squatarola, O Sibérie & Canada/O Europe & O Afrique

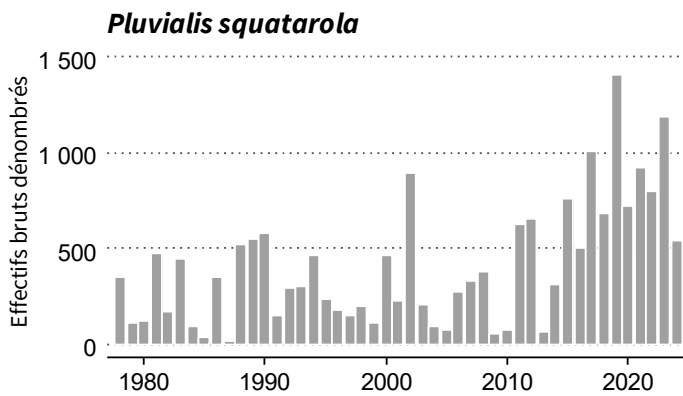
Taille : 200 000 ind.

Tendance : DEC

Seuil RAMSAR1% : 2000 ind.

— Mi-janvier 2024 - 534 individus dénombrés

• Historique des dénombrements



• Totaux régionaux 5 ans

| ANNEES | 2020 | 2021 | 2022 | 2023 | 2024 |
|------------|------|------|------|-------|------|
| Nb ind. | 723 | 924 | 795 | 1 187 | 534 |
| Nb sites | 2 | 4 | 3 | 4 | 3 |
| % National | 2% | 3% | 2% | 3% | 2% |

• Effectifs régionaux moyens cumulés sur 5 ans

| PERIODES | 2005-2009 | 2010-2014 | 2015-2019 | 2020-2024 |
|-----------------|-----------|-----------|-----------|-----------|
| ERMC (Nb. ind.) | 220 | 345 | 870 | 833 |
| % National | 1% | 1% | 3% | 2% |

— Mi-janvier 2024 - 3 sites en présence

• Distribution 2024

| TOP 5 - SITES (DEPT.) | NB. IND. |
|--|----------|
| Camargue (13)** | 521 |
| Salins des Pesquiers, Estagnets et Vieux Salins (83) | 7 |
| Complexe de l'étang de Berre (13) | 6 |
| | |
| | |

Nb sites d'importance internationale* : 0
Nb sites d'importance nationale** : 3

Pluvialis squatarola Mi-janvier 2024





Pluvier doré

Pluvialis apricaria



© Aurélien Audevard

Statuts : Liste rouge : LC (Europe & UE) Directive Oiseaux : II/B (FR) III/B

Population : altifrons, N Europe/O Europe & NO Afrique

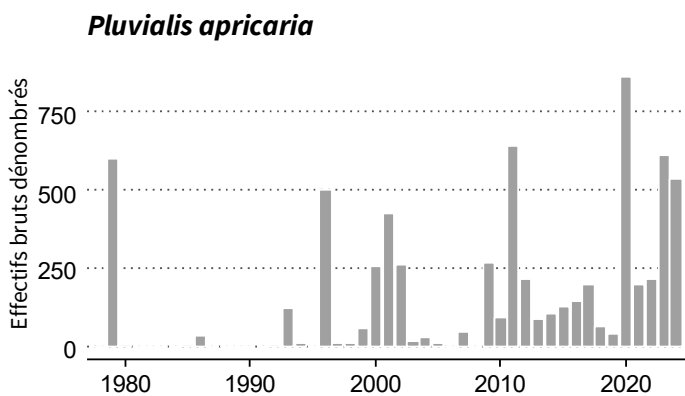
Taille : 1 200 000-2 100 000 ind.

Tendance : STA

Seuil RAMSAR1% : 9400 ind.

— Mi-janvier 2024 - 536 individus dénombrés

• Historique des dénombrements



• Totaux régionaux 5 ans

| ANNEES | 2020 | 2021 | 2022 | 2023 | 2024 |
|------------|------|------|------|------|------|
| Nb ind. | 860 | 194 | 215 | 613 | 536 |
| Nb sites | 1 | 4 | 3 | 2 | 1 |
| % National | 2% | 0% | 0% | 1% | 3% |

• Effectifs régionaux moyens cumulés sur 5 ans

| PERIODES | 2005-2009 | 2010-2014 | 2015-2019 | 2020-2024 |
|-----------------|-----------|-----------|-----------|-----------|
| ERMC (Nb. ind.) | 64 | 227 | 114 | 484 |
| % National | 0% | 1% | 0% | 1% |

— Mi-janvier 2024 - 1 sites en présence

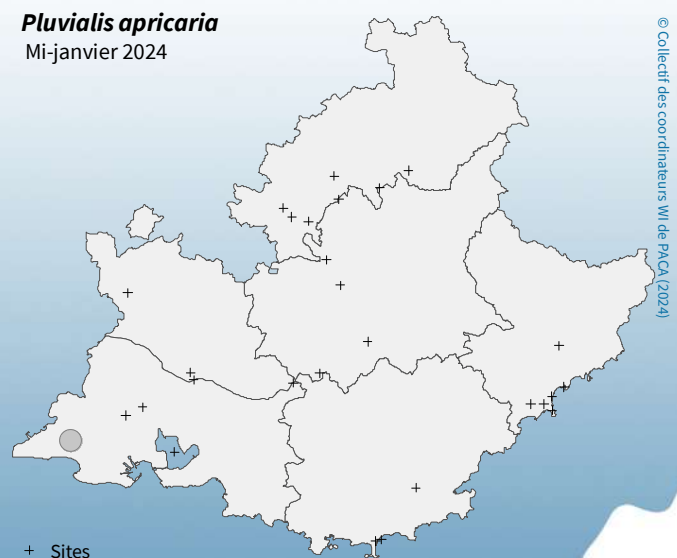
• Distribution 2024

| TOP 5 - SITES (DEPT.) | NB. IND. |
|-----------------------|----------|
| Camargue (13)** | 536 |
| | |
| | |
| | |
| | |

Nb sites d'importance internationale* : 0

Nb sites d'importance nationale** : 1

Pluvialis apricaria
Mi-janvier 2024





Grand Gravelot

Charadrius hiaticula



© Nicolas Bastide

Statuts : Liste rouge : LC (Europe & UE) Directive Oiseaux : -

Population : hiaticula, N Europe/Europe & N Afrique

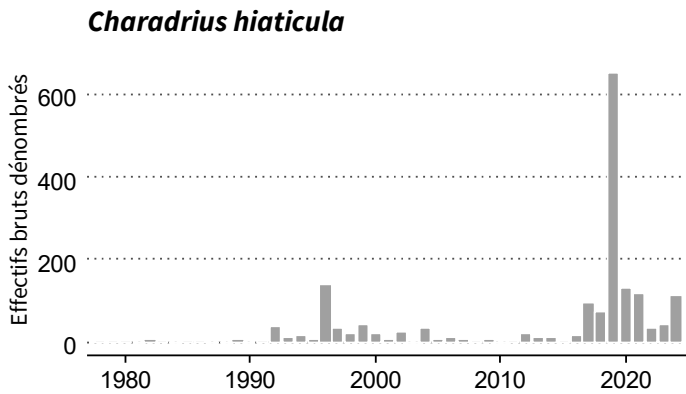
Taille : 50 000-68 000 ind.

Tendance : AUG/STA

Seuil RAMSAR1% : 540 ind.

— Mi-janvier 2024 - 111 individus dénombrés

• Historique des dénombrements



• Totaux régionaux 5 ans

| ANNEES | 2020 | 2021 | 2022 | 2023 | 2024 |
|------------|------|------|------|------|------|
| Nb ind. | 129 | 119 | 32 | 44 | 111 |
| Nb sites | 2 | 2 | 3 | 3 | 2 |
| % National | 1% | 1% | 0% | 0% | 1% |

• Effectifs régionaux moyens cumulés sur 5 ans

| PERIODES | 2005-2009 | 2010-2014 | 2015-2019 | 2020-2024 |
|-----------------|-----------|-----------|-----------|-----------|
| ERMC (Nb. ind.) | 7 | 9 | 168 | 87 |
| % National | 0% | 0% | 1% | 1% |

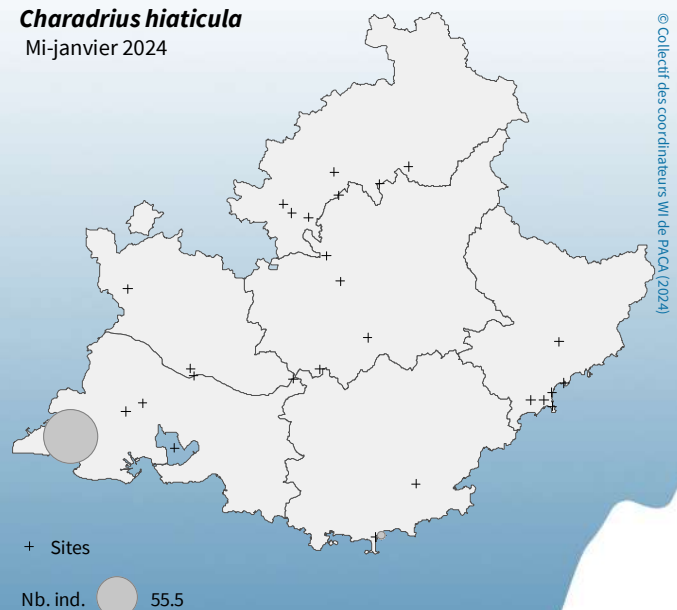
— Mi-janvier 2024 - 2 sites en présence

• Distribution 2024

| TOP 5 - SITES (DEPT.) | NB. IND. |
|--|----------|
| Camargue (13) | 108 |
| Salins des Pesquiers, Estagnets et Vieux Salins (83) | 3 |
| | |
| | |
| | |

Nb sites d'importance internationale* : 0
Nb sites d'importance nationale** : 2

Charadrius hiaticula Mi-janvier 2024





Gravelot à collier interrompu

Charadrius alexandrinus



© Aurélien Audevard

Statuts : Liste rouge : LC (Europe & UE) Directive Oiseaux : I

Population : alexandrinus, O Europe & O Méditerranée/O Afrique

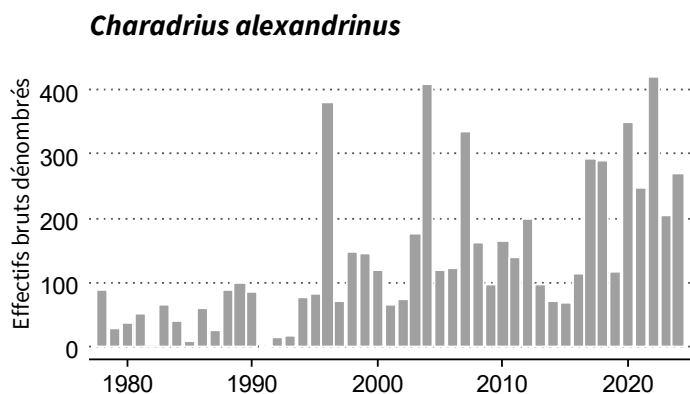
Taille : 40 000-65 000 ind.

Tendance : STA

Seuil RAMSAR1% : 660 ind.

— Mi-janvier 2024 - 269 individus dénombrés

• Historique des dénombrements



• Totaux régionaux 5 ans

| ANNEES | 2020 | 2021 | 2022 | 2023 | 2024 |
|------------|------|------|------|------|------|
| Nb ind. | 351 | 246 | 420 | 205 | 269 |
| Nb sites | 3 | 3 | 3 | 2 | 3 |
| % National | 50% | 46% | 53% | 36% | 44% |

• Effectifs régionaux moyens cumulés sur 5 ans

| PERIODES | 2005-2009 | 2010-2014 | 2015-2019 | 2020-2024 |
|-----------------|-----------|-----------|-----------|-----------|
| ERMC (Nb. ind.) | 167 | 133 | 176 | 298 |
| % National | 37% | 35% | 46% | 46% |

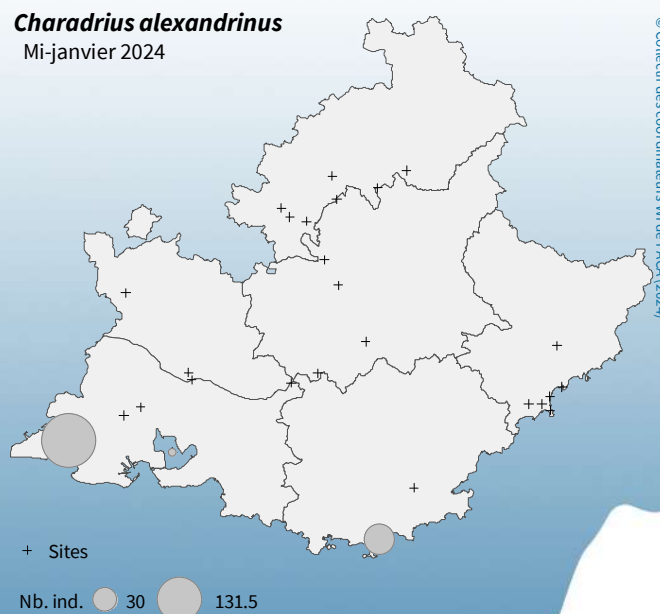
— Mi-janvier 2024 - 3 sites en présence

• Distribution 2024

| TOP 5 - SITES (DEPT.) | NB. IND. |
|--|----------|
| Camargue (13)** | 209 |
| Salins des Pesquiers, Estagnets et Vieux Salins (83)** | 54 |
| Complexe de l'étang de Berre (13)** | 6 |

Nb sites d'importance internationale* : 0
Nb sites d'importance nationale** : 3

Charadrius alexandrinus Mi-janvier 2024





Vanneau huppé

Vanellus vanellus



© Aurélien Audevard

Statuts : Liste rouge : VU (Europe & UE) Directive Oiseaux : II/B (FR)

Population : Europe, O Asie/Europe, N Afrique & SO Asie

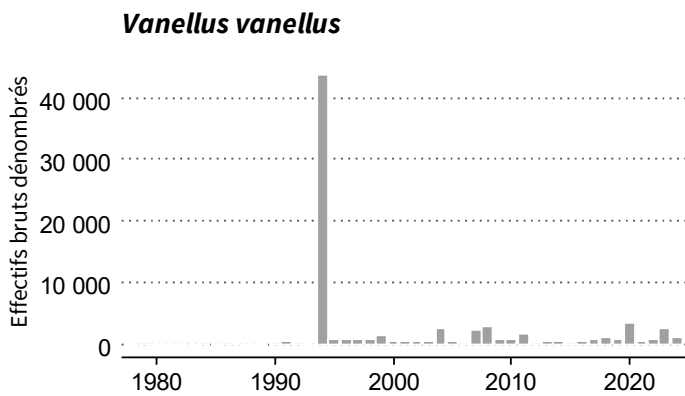
Taille : 6 300 000-9 500 000 ind.

Tendance : DEC

Seuil RAMSAR1% : 72300 ind.

— Mi-janvier 2024 - 1 096 individus dénombrés

• Historique des dénombrements



• Totaux régionaux 5 ans

| ANNEES | 2020 | 2021 | 2022 | 2023 | 2024 |
|------------|-------|------|------|-------|-------|
| Nb ind. | 3 520 | 421 | 670 | 2 657 | 1 096 |
| Nb sites | 4 | 6 | 6 | 5 | 7 |
| % National | 1% | 0% | 0% | 1% | 2% |

• Effectifs régionaux moyens cumulés sur 5 ans

| PERIODES | 2005-2009 | 2010-2014 | 2015-2019 | 2020-2024 |
|-----------------|-----------|-----------|-----------|-----------|
| ERMC (Nb. ind.) | 1 493 | 745 | 639 | 1 673 |
| % National | 1% | 0% | 0% | 1% |

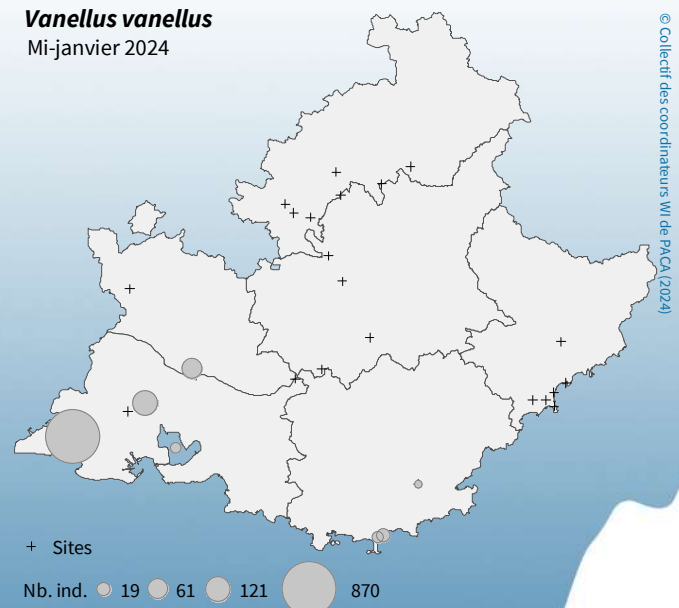
— Mi-janvier 2024 - 7 sites en présence

• Distribution 2024

| TOP 5 - SITES (DEPT.) | NB. IND. |
|--|----------|
| Camargue (13) | 870 |
| Autres sites - 13 (Bouches-du-Rhône) (13) | 121 |
| Basse vallée de la Durance (84) | 61 |
| Salins des Pesquiers, Estagnets et Vieux Salins (83) | 19 |
| Base aéronavale d'Hyères (83) | 10 |

Nb sites d'importance internationale* : 0
Nb sites d'importance nationale** : 7

Vanellus vanellus Mi-janvier 2024





Courlis cendré

Numenius arquata



© Aurélien Audevard

Statuts : Liste rouge : NT (Europe & UE) Directive Oiseaux : II/B (FR)

Population : arquata, Europe/Europe, N & O Afrique

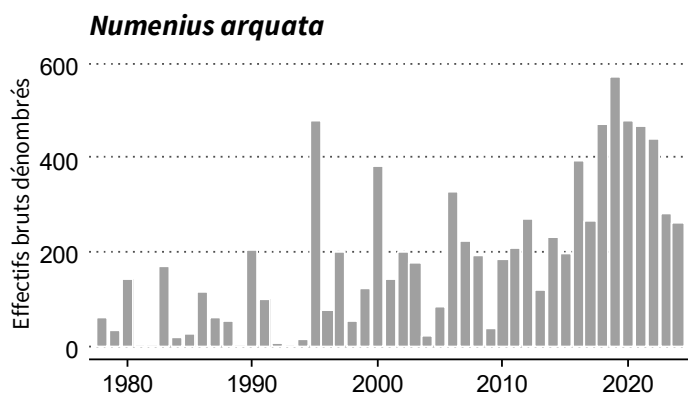
Taille : 610 000-830 000 ind.

Tendance : DEC/STA

Seuil RAMSAR1% : 7600 ind.

— Mi-janvier 2024 - 261 individus dénombrés

• Historique des dénombrements



• Totaux régionaux 5 ans

| ANNEES | 2020 | 2021 | 2022 | 2023 | 2024 |
|------------|------|------|------|------|------|
| Nb ind. | 480 | 469 | 441 | 283 | 261 |
| Nb sites | 3 | 3 | 3 | 4 | 4 |
| % National | 2% | 2% | 2% | 1% | 1% |

• Effectifs régionaux moyens cumulés sur 5 ans

| PERIODES | 2005-2009 | 2010-2014 | 2015-2019 | 2020-2024 |
|-----------------|-----------|-----------|-----------|-----------|
| ERMC (Nb. ind.) | 173 | 202 | 379 | 387 |
| % National | 1% | 0% | 1% | 1% |

— Mi-janvier 2024 - 4 sites en présence

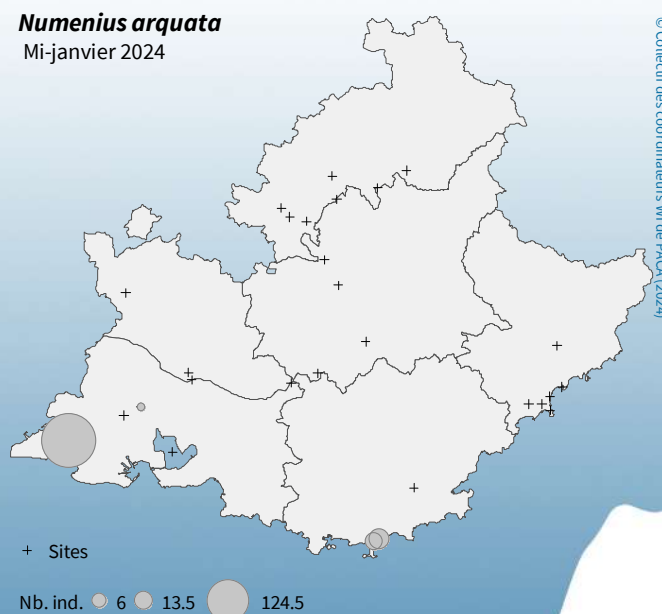
• Distribution 2024

| TOP 5 - SITES (DEPT.) | NB. IND. |
|--|----------|
| Camargue (13) | 232 |
| Salins des Pesquiers, Estagnets et Vieux Salins (83) | 17 |
| Base aéronavale d'Hyères (83) | 10 |
| Autres sites - 13 (Bouches-du-Rhône) (13) | 2 |

Nb sites d'importance internationale* : 0

Nb sites d'importance nationale** : 4

Numenius arquata Mi-janvier 2024





Bécasseau maubèche

Calidris canutus



©Aurélien Audevard

Statuts : Liste rouge : LC (Europe & UE) Directive Oiseaux : II/B (FR)

Population : islandica, NE Canada & Groenland/O Europe

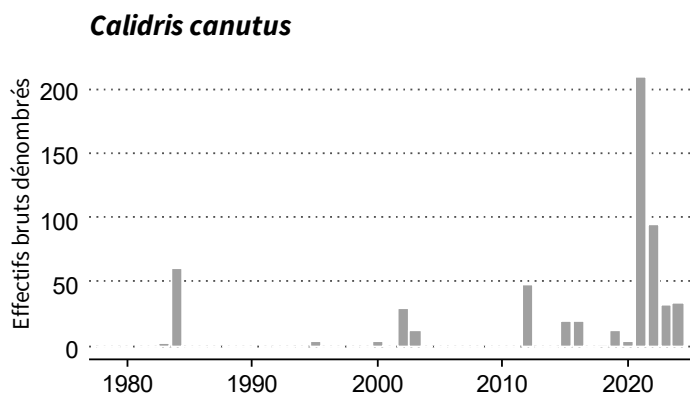
Taille : 310 000-360 000 ind.

Tendance : STA

Seuil RAMSAR1% : 5300 ind.

— Mi-janvier 2024 - 33 individus dénombrés

• Historique des dénombrements



• Totaux régionaux 5 ans

| ANNEES | 2020 | 2021 | 2022 | 2023 | 2024 |
|------------|------|------|------|------|------|
| Nb ind. | 4 | 209 | 95 | 32 | 33 |
| Nb sites | 2 | 1 | 1 | 2 | 1 |
| % National | 0% | 0% | 0% | 0% | 0% |

• Effectifs régionaux moyens cumulés sur 5 ans

| PERIODES | 2005-2009 | 2010-2014 | 2015-2019 | 2020-2024 |
|-----------------|-----------|-----------|-----------|-----------|
| ERMC (Nb. ind.) | 0 | 9 | 10 | 75 |
| % National | 0% | 0% | 0% | 0% |

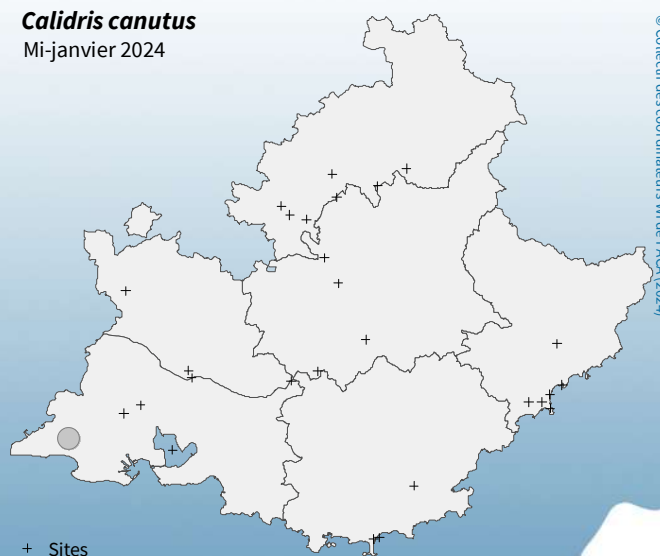
— Mi-janvier 2024 - 1 sites en présence

• Distribution 2024

| TOP 5 - SITES (DEPT.) | NB. IND. |
|-----------------------|----------|
| Camargue (13) | 33 |
| | |
| | |
| | |
| | |

Nb sites d'importance internationale* : 0
Nb sites d'importance nationale** : 1

Calidris canutus
Mi-janvier 2024





Bécasseau sanderling

Calidris alba



© Aurélien Audevard

Statuts : Liste rouge : LC (Europe & UE) Directive Oiseaux : -

Population : alba, Europe est atlantique, O & S Afrique (hiv.)

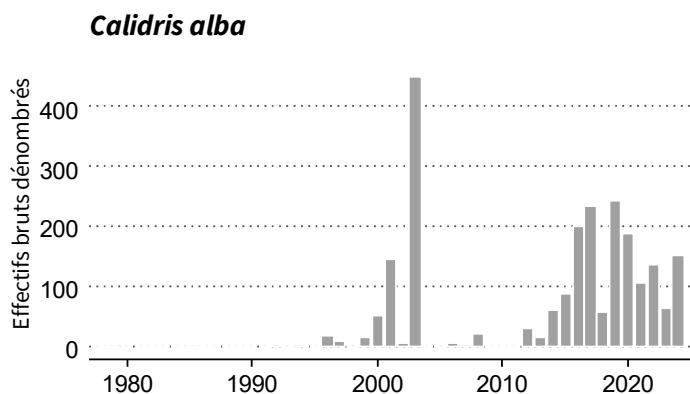
Taille : 200 000 ind.

Tendance : AUG

Seuil RAMSAR1% : 2000 ind.

— Mi-janvier 2024 - 150 individus dénombrés

• Historique des dénombrements



• Totaux régionaux 5 ans

| ANNEES | 2020 | 2021 | 2022 | 2023 | 2024 |
|------------|------|------|------|------|------|
| Nb ind. | 189 | 104 | 136 | 62 | 150 |
| Nb sites | 1 | 1 | 2 | 2 | 2 |
| % National | 1% | 0% | 0% | 0% | 1% |

• Effectifs régionaux moyens cumulés sur 5 ans

| PERIODES | 2005-2009 | 2010-2014 | 2015-2019 | 2020-2024 |
|-----------------|-----------|-----------|-----------|-----------|
| ERMC (Nb. ind.) | 7 | 21 | 164 | 128 |
| % National | 0% | 0% | 1% | 0% |

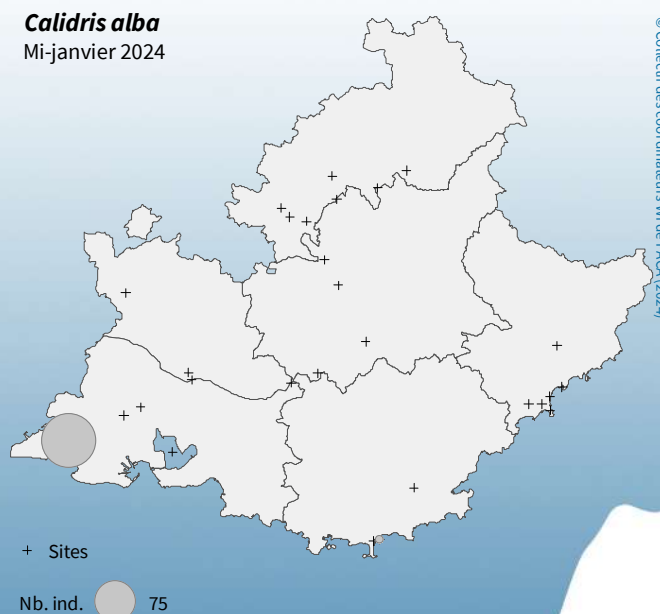
— Mi-janvier 2024 - 2 sites en présence

• Distribution 2024

| TOP 5 - SITES (DEPT.) | NB. IND. |
|--|----------|
| Camargue (13) | 146 |
| Salins des Pesquiers, Estagnets et Vieux Salins (83) | 4 |
| | |
| | |
| | |

Nb sites d'importance internationale* : 0
Nb sites d'importance nationale** : 2

Calidris alba
Mi-janvier 2024





Bécasseau variable

Calidris alpina



©Aurélien Audevard

Statuts : Liste rouge : LC (Europe & UE) Directive Oiseaux : -

Population : alpina, NE Europe & NO Sibérie/O Europe & NO Afrique

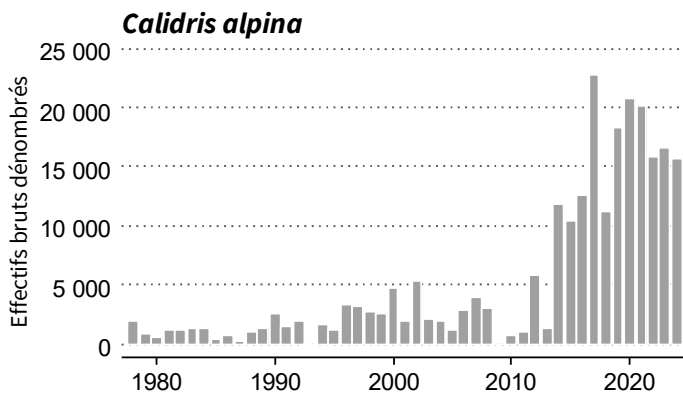
Taille : 1 300 000-1 400 000 ind.

Tendance : STA

Seuil RAMSAR1% : 13300 ind.

— Mi-janvier 2024 - 15 650 individus dénombrés —

• Historique des dénombrements



• Totaux régionaux 5 ans

| ANNEES | 2020 | 2021 | 2022 | 2023 | 2024 |
|------------|--------|--------|--------|--------|--------|
| Nb ind. | 20 796 | 20 135 | 15 839 | 16 664 | 15 650 |
| Nb sites | 2 | 4 | 4 | 4 | 3 |
| % National | 6% | 6% | 5% | 5% | 5% |

• Effectifs régionaux moyens cumulés sur 5 ans

| PERIODES | 2005-2009 | 2010-2014 | 2015-2019 | 2020-2024 |
|-----------------|-----------|-----------|-----------|-----------|
| ERMC (Nb. ind.) | 2 256 | 4 133 | 15 031 | 17 817 |
| % National | 1% | 1% | 5% | 6% |

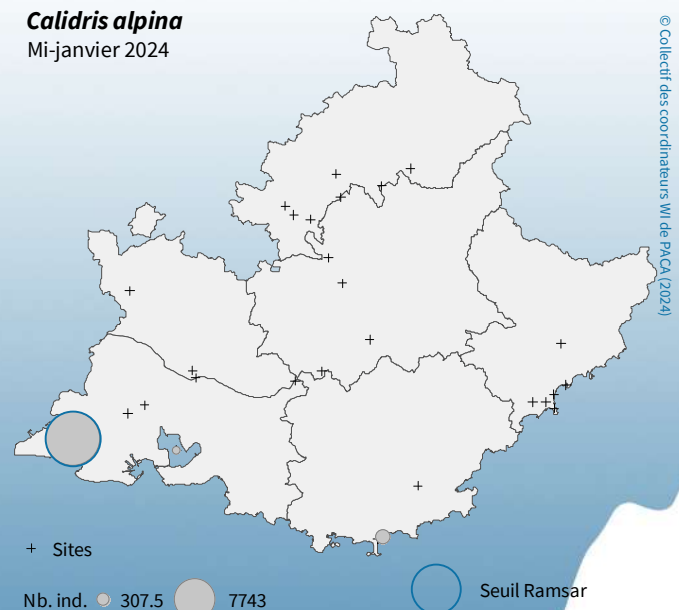
— Mi-janvier 2024 - 3 sites en présence

• Distribution 2024

| TOP 5 - SITES (DEPT.) | NB. IND. |
|--|----------|
| Camargue (13)* | 15 035 |
| Salins des Pesquiers, Estagnets et Vieux Salins (83) | 451 |
| Complexe de l'étang de Berre (13) | 164 |
| | |
| | |

Nb sites d'importance internationale* : 1
Nb sites d'importance nationale** : 3


Calidris alpina Mi-janvier 2024





Bécasseau minute

Calidris minuta



© Aurélien Audevard

Statuts : Liste rouge : LC (Europe & UE) Directive Oiseaux : -

Population : N Europe/S Europe, N & O Afrique

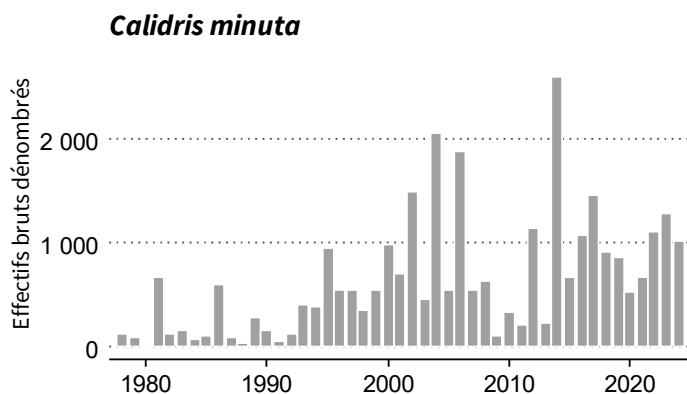
Taille : 270 000-360 000 ind.

Tendance : DEC

Seuil RAMSAR1% : 3000 ind.

— Mi-janvier 2024 - 1 016 individus dénombrés

• Historique des dénombrements



• Totaux régionaux 5 ans

| ANNEES | 2020 | 2021 | 2022 | 2023 | 2024 |
|------------|------|------|-------|-------|-------|
| Nb ind. | 526 | 660 | 1 090 | 1 278 | 1 016 |
| Nb sites | 2 | 2 | 2 | 3 | 3 |
| % National | 76% | 56% | 89% | 88% | 74% |

• Effectifs régionaux moyens cumulés sur 5 ans

| PERIODES | 2005-2009 | 2010-2014 | 2015-2019 | 2020-2024 |
|-----------------|-----------|-----------|-----------|-----------|
| ERMC (Nb. ind.) | 735 | 891 | 987 | 914 |
| % National | 32% | 60% | 85% | 77% |

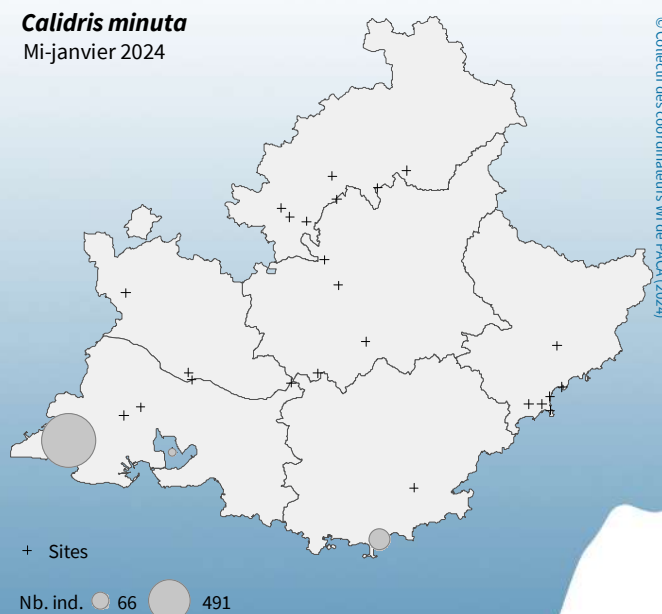
— Mi-janvier 2024 - 3 sites en présence

• Distribution 2024

| TOP 5 - SITES (DEPT.) | NB. IND. |
|--|----------|
| Camargue (13)** | 884 |
| Salins des Pesquiers, Estagnets et Vieux Salins (83)** | 98 |
| Complexe de l'étang de Berre (13)** | 34 |

Nb sites d'importance internationale* : 0
Nb sites d'importance nationale** : 3

Calidris minuta Mi-janvier 2024





Bécassine des marais

Gallinago gallinago



© Aurélien Audevard

Statuts : Liste rouge : VU (Europe) LC (UE) Directive Oiseaux : II/A III/B

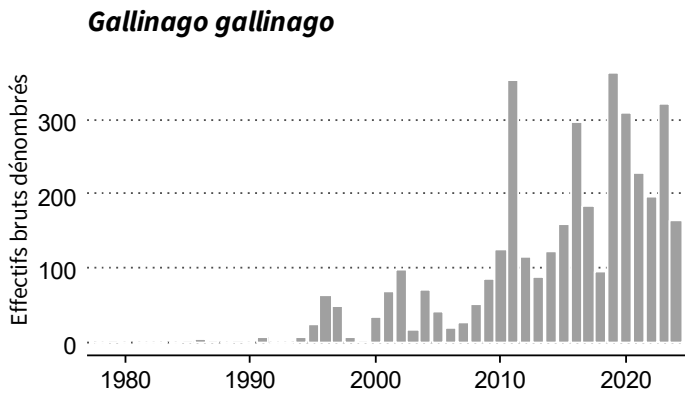
Population : gallinago, Europe/S & O Europe & NO Afrique

Taille : 7 000 000-10 000 000 ind. Tendence : DEC/STA

Seuil RAMSAR1% : 100000 ind.

— Mi-janvier 2024 - 165 individus dénombrés

• Historique des dénombrements



• Totaux régionaux 5 ans

| ANNEES | 2020 | 2021 | 2022 | 2023 | 2024 |
|------------|------|------|------|------|------|
| Nb ind. | 308 | 227 | 196 | 322 | 165 |
| Nb sites | 9 | 7 | 12 | 10 | 9 |
| % National | 6% | 5% | 6% | 8% | 4% |

• Effectifs régionaux moyens cumulés sur 5 ans

| PERIODES | 2005-2009 | 2010-2014 | 2015-2019 | 2020-2024 |
|-----------------|-----------|-----------|-----------|-----------|
| ERMC (Nb. ind.) | 48 | 161 | 220 | 244 |
| % National | 1% | 3% | 5% | 6% |

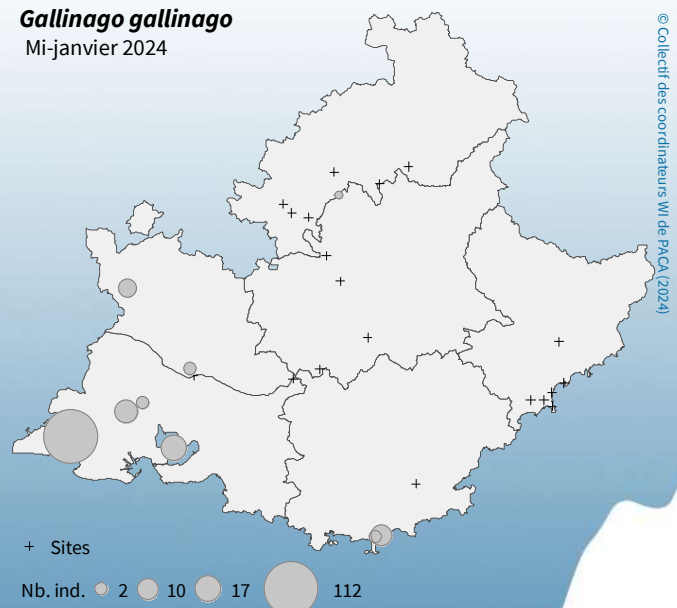
— Mi-janvier 2024 - 9 sites en présence

• Distribution 2024

| TOP 5 - SITES (DEPT.) | NB. IND. |
|--|----------|
| Camargue (13)** | 112 |
| Complexe de l'étang de Berre (13) | 17 |
| Crau : autres sites (13) | 13 |
| Salins des Pesquiers, Estagnets et Vieux Salins (83) | 10 |
| Autres sites - 84 (Vaucluse) (84) | 6 |

Nb sites d'importance internationale* : 0
Nb sites d'importance nationale** : 9

Gallinago gallinago Mi-janvier 2024





Chevalier guignette

Actitis hypoleucos



© Aurélien Audevard

Statuts : Liste rouge : LC (Europe & UE) Directive Oiseaux : -

Population : O & C Europe/O Afrique

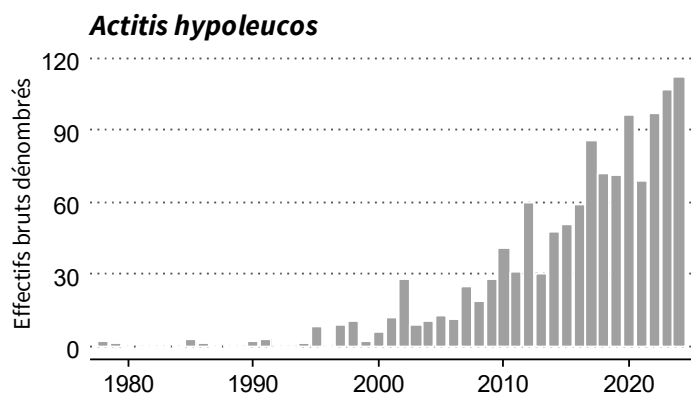
Taille : 1 100 000-1 700 000 ind.

Tendance : STA/DEC?

Seuil RAMSAR1% : 12000 ind.

— Mi-janvier 2024 - 112 individus dénombrés

• Historique des dénombrements



• Totaux régionaux 5 ans

| ANNEES | 2020 | 2021 | 2022 | 2023 | 2024 |
|------------|------|------|------|------|------|
| Nb ind. | 96 | 69 | 97 | 107 | 112 |
| Nb sites | 8 | 6 | 8 | 5 | 7 |
| % National | 15% | 12% | 15% | 16% | 17% |

• Effectifs régionaux moyens cumulés sur 5 ans

| PERIODES | 2005-2009 | 2010-2014 | 2015-2019 | 2020-2024 |
|-----------------|-----------|-----------|-----------|-----------|
| ERMC (Nb. ind.) | 20 | 42 | 68 | 96 |
| % National | 6% | 11% | 13% | 15% |

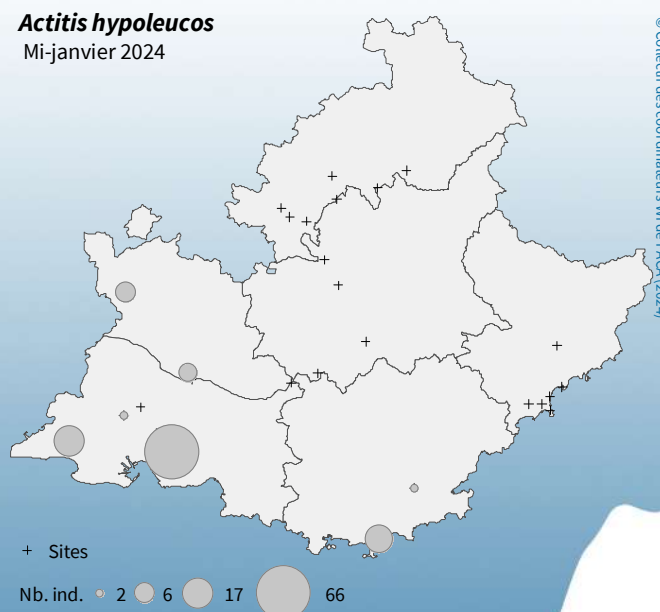
— Mi-janvier 2024 - 7 sites en présence

• Distribution 2024

| TOP 5 - SITES (DEPT.) | NB. IND. |
|--|----------|
| Complexe de l'étang de Berre (13)** | 66 |
| Camargue (13)** | 17 |
| Salins des Pesquiers, Estagnets et Vieux Salins (83)** | 14 |
| Autres sites - 84 (Vaucluse) (84)** | 6 |
| Basse vallée de la Durance (84) | 5 |

Nb sites d'importance internationale* : 0
Nb sites d'importance nationale** : 7

Actitis hypoleucos Mi-janvier 2024



© Collectif des coordinateurs WI de PACA (2024)



Chevalier culblanc

Tringa ochropus



©Aurélien Audevard

Statuts : Liste rouge : LC (Europe & UE) Directive Oiseaux : -

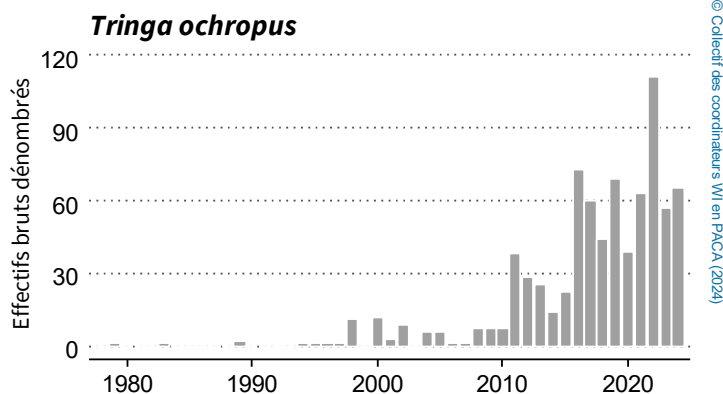
Population : N Europe/S & O Europe, O Afrique

Taille : 1 800 000-2 800 000 ind. Tendance : STA

Seuil RAMSAR1% : 24000 ind.

— Mi-janvier 2024 - 65 individus dénombrés

• Historique des dénombrements



• Totaux régionaux 5 ans

| ANNEES | 2020 | 2021 | 2022 | 2023 | 2024 |
|------------|------|------|------|------|------|
| Nb ind. | 39 | 63 | 111 | 57 | 65 |
| Nb sites | 7 | 6 | 7 | 7 | 8 |
| % National | 6% | 8% | 13% | 7% | 9% |

• Effectifs régionaux moyens cumulés sur 5 ans

| PERIODES | 2005-2009 | 2010-2014 | 2015-2019 | 2020-2024 |
|----------------|-----------|-----------|-----------|-----------|
| ERM (Nb. ind.) | 4 | 23 | 54 | 67 |
| % National | 1% | 4% | 7% | 8% |

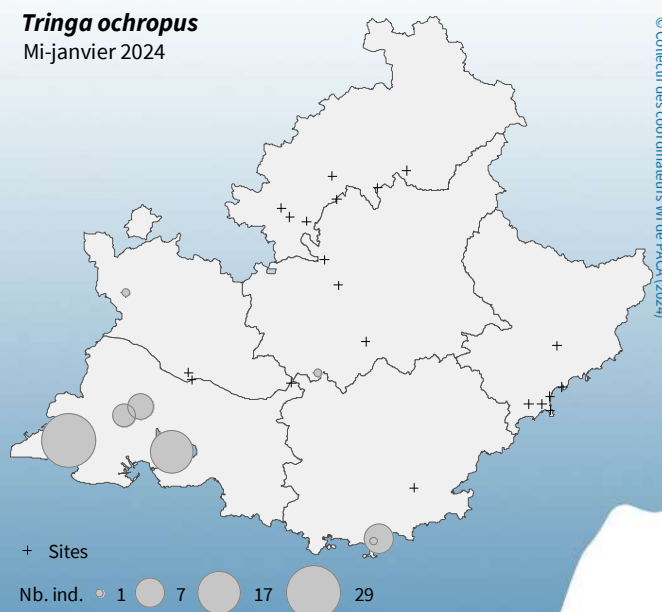
— Mi-janvier 2024 - 8 sites en présence

• Distribution 2024

| TOP 5 - SITES (DEPT.) | NB. IND. |
|--|----------|
| Camargue (13)** | 29 |
| Complexe de l'étang de Berre (13)** | 17 |
| Salins des Pesquiers, Estagnets et Vieux Salins (83) | 7 |
| Autres sites - 13 (Bouches-du-Rhône) (13) | 5 |
| Crau : autres sites (13) | 4 |

Nb sites d'importance internationale* : 0
Nb sites d'importance nationale** : 8

Tringa ochropus Mi-janvier 2024





Chevalier gambette

Tringa totanus



©Aurélien Audevard

Statuts : Liste rouge : VU (Europe & UE) Directive Oiseaux : II/B (FR)

Population : totanus, N Europe (repr.)

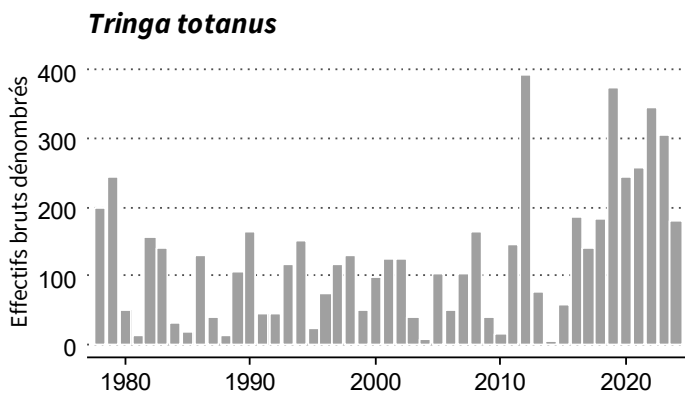
Taille : 160 000-240 000 ind.

Tendance : STA

Seuil RAMSAR1% : 2000 ind.

— Mi-janvier 2024 - 181 individus dénombrés

• Historique des dénombrements



• Totaux régionaux 5 ans

| ANNEES | 2020 | 2021 | 2022 | 2023 | 2024 |
|------------|------|------|------|------|------|
| Nb ind. | 244 | 258 | 344 | 305 | 181 |
| Nb sites | 2 | 2 | 2 | 2 | 2 |
| % National | 4% | 4% | 6% | 5% | 3% |

• Effectifs régionaux moyens cumulés sur 5 ans

| PERIODES | 2005-2009 | 2010-2014 | 2015-2019 | 2020-2024 |
|-----------------|-----------|-----------|-----------|-----------|
| ERMC (Nb. ind.) | 92 | 127 | 188 | 266 |
| % National | 2% | 2% | 3% | 4% |

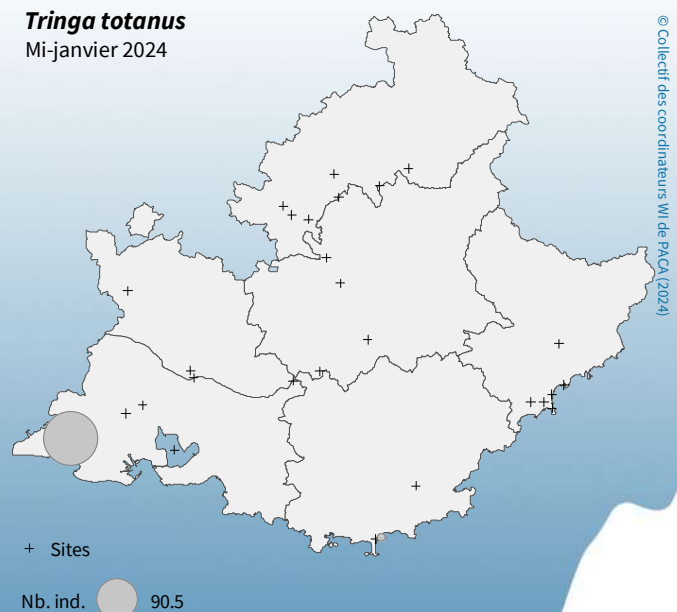
— Mi-janvier 2024 - 2 sites en présence

• Distribution 2024

| TOP 5 - SITES (DEPT.) | NB. IND. |
|--|----------|
| Camargue (13)** | 151 |
| Salins des Pesquiers, Estagnets et Vieux Salins (83) | 30 |
| | |
| | |
| | |

Nb sites d'importance internationale* : 0
Nb sites d'importance nationale** : 2

Tringa totanus Mi-janvier 2024





Goéland railleur *Chroicocephalus genei*



© Aurélien Audevard

Statuts : Liste rouge : VU (Europe) LC (UE) Directive Oiseaux : I

Population : Mer noire & Méditerranée (repr.)

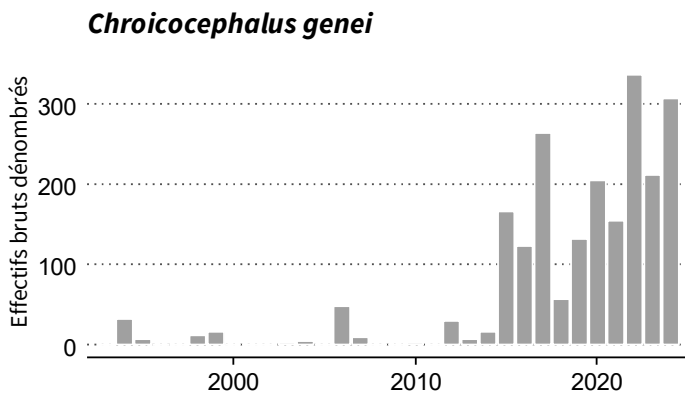
Taille : 120 000-140 000 ind.

Tendance : DEC?

Seuil RAMSAR1% : 1700 ind.

— Mi-janvier 2024 - 306 individus dénombrés

• Historique des dénombrements



• Totaux régionaux 5 ans

| ANNEES | 2020 | 2021 | 2022 | 2023 | 2024 |
|------------|------|------|------|------|------|
| Nb ind. | 204 | 154 | 335 | 211 | 306 |
| Nb sites | 3 | 2 | 1 | 2 | 2 |
| % National | 69% | 52% | 76% | 48% | 62% |

• Effectifs régionaux moyens cumulés sur 5 ans

| PERIODES | 2005-2009 | 2010-2014 | 2015-2019 | 2020-2024 |
|-----------------|-----------|-----------|-----------|-----------|
| ERMC (Nb. ind.) | 11 | 10 | 148 | 242 |
| % National | 28% | 25% | 83% | 61% |

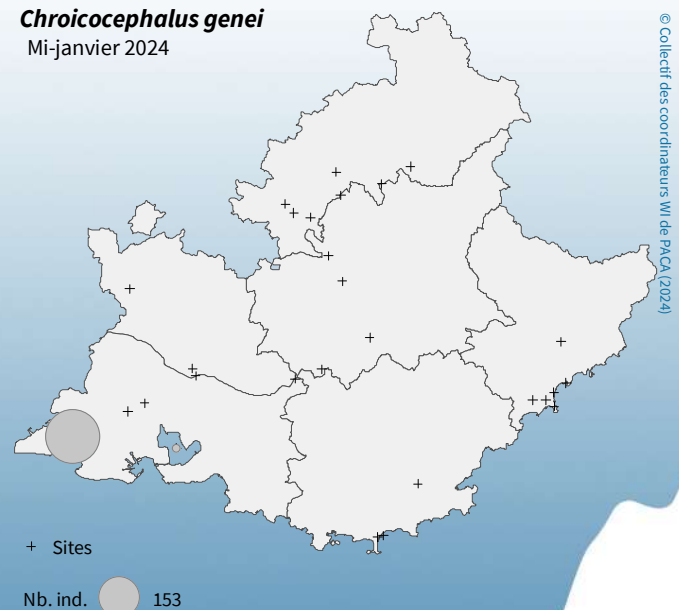
— Mi-janvier 2024 - 2 sites en présence

• Distribution 2024

| TOP 5 - SITES (DEPT.) | NB. IND. |
|-------------------------------------|----------|
| Camargue (13)** | 298 |
| Complexe de l'étang de Berre (13)** | 8 |
| | |
| | |
| | |

Nb sites d'importance internationale* : 0
Nb sites d'importance nationale** : 2

Chroicocephalus genei Mi-janvier 2024





Mouette rieuse

Chroicocephalus ridibundus



©Ryan Bosworth

Statuts : Liste rouge : LC (Europe) VU (UE) Directive Oiseaux : II/B

Population : O Europe/O Europe, O Méditerranée, O Afrique

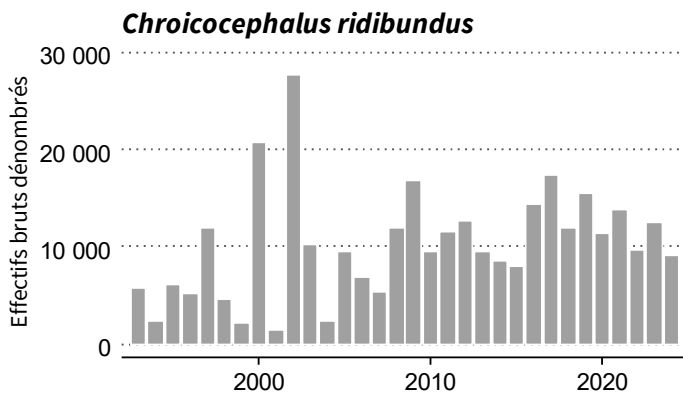
Taille : 2 500 000-3 400 000 ind.

Tendance : DEC

Seuil RAMSAR1% : 31000 ind.

— Mi-janvier 2024 - 9 093 individus dénombrés

• Historique des dénombrements



• Totaux régionaux 5 ans

| ANNEES | 2020 | 2021 | 2022 | 2023 | 2024 |
|------------|--------|--------|-------|--------|-------|
| Nb ind. | 11 433 | 13 801 | 9 747 | 12 422 | 9 093 |
| Nb sites | 16 | 15 | 16 | 15 | 16 |
| % National | 4% | 5% | 4% | 5% | 5% |

• Effectifs régionaux moyens cumulés sur 5 ans

| PERIODES | 2005-2009 | 2010-2014 | 2015-2019 | 2020-2024 |
|-----------------|-----------|-----------|-----------|-----------|
| ERMC (Nb. ind.) | 11 807 | 10 366 | 13 476 | 11 299 |
| % National | 4% | 4% | 5% | 4% |

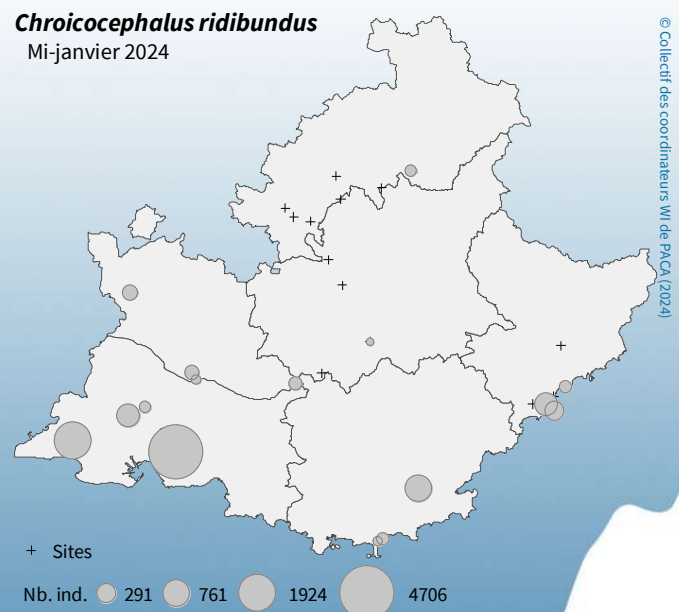
— Mi-janvier 2024 - 16 sites en présence

• Distribution 2024

| TOP 5 - SITES (DEPT.) | NB. IND. |
|-------------------------------------|----------|
| Complexe de l'étang de Berre (13)** | 4 706 |
| Camargue (13) | 1 924 |
| Autres sites - 83 (Var) (83) | 761 |
| Crau : autres sites (13) | 483 |
| Littoral des Alpes-Maritimes (60) | 474 |

Nb sites d'importance internationale* : 0
Nb sites d'importance nationale** : 16

Chroicocephalus ridibundus Mi-janvier 2024





Mouette mélanocéphale

Ichthyaetus melanocephalus



© Nicolas Bastide

Statuts : Liste rouge : LC (Europe & UE) Directive Oiseaux : I

Population : O Europe, Méditerranée & NO Afrique

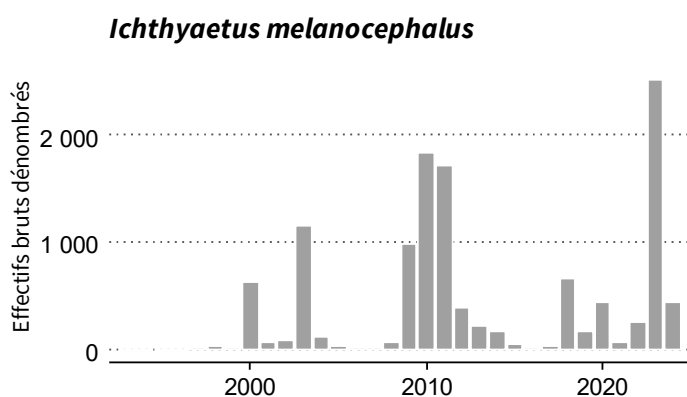
Taille : 190 000-290 000 ind.

Tendance : DEC/STA

Seuil RAMSAR1% : 2400 ind.

— Mi-janvier 2024 - 431 individus dénombrés

• Historique des dénombrements



• Totaux régionaux 5 ans

| ANNEES | 2020 | 2021 | 2022 | 2023 | 2024 |
|------------|------|------|------|-------|------|
| Nb ind. | 430 | 62 | 253 | 2 506 | 431 |
| Nb sites | 3 | 3 | 3 | 8 | 3 |
| % National | 4% | 1% | 3% | 19% | 6% |

• Effectifs régionaux moyens cumulés sur 5 ans

| PERIODES | 2005-2009 | 2010-2014 | 2015-2019 | 2020-2024 |
|-----------------|-----------|-----------|-----------|-----------|
| ERMC (Nb. ind.) | 232 | 859 | 181 | 736 |
| % National | 5% | 12% | 1% | 7% |

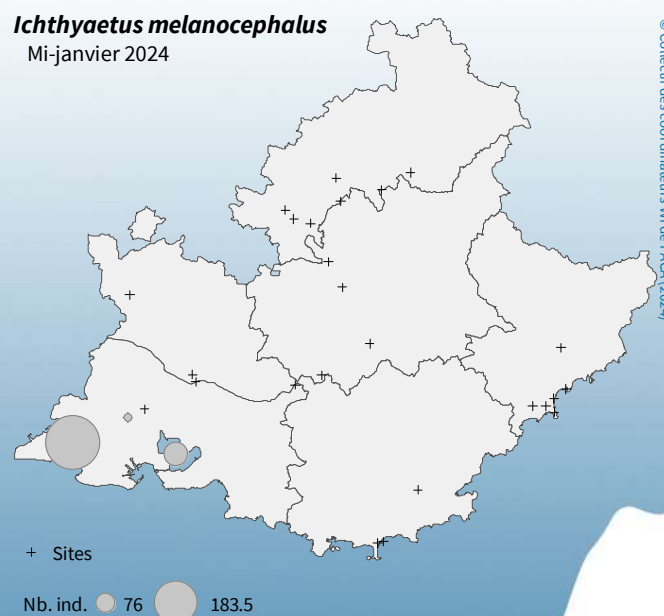
— Mi-janvier 2024 - 3 sites en présence

• Distribution 2024

| TOP 5 - SITES (DEPT.) | NB. IND. |
|-----------------------------------|----------|
| Camargue (13)** | 279 |
| Complexe de l'étang de Berre (13) | 88 |
| Crau : autres sites (13) | 64 |

Nb sites d'importance internationale* : 0
Nb sites d'importance nationale** : 3

Ichthyaetus melanocephalus Mi-janvier 2024





Goéland leucophée *Larus michahellis*



© Aurélien Audevard

Statuts : Liste rouge : LC (Europe & UE) Directive Oiseaux : -

Population : Méditerranée, pén. ibérique & Maroc

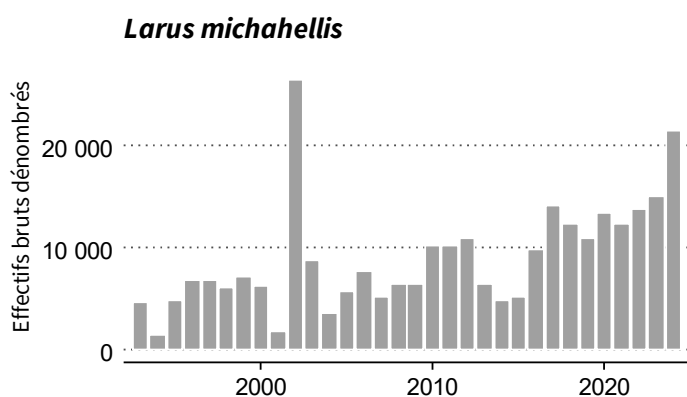
Taille : 1 200 000-1 500 000 ind.

Tendance : STA

Seuil RAMSAR1% : 13900 ind.

— Mi-janvier 2024 - 21 393 individus dénombrés —

• Historique des dénombrements



• Totaux régionaux 5 ans

| ANNEES | 2020 | 2021 | 2022 | 2023 | 2024 |
|------------|--------|--------|--------|--------|--------|
| Nb ind. | 13 246 | 12 332 | 13 597 | 14 894 | 21 393 |
| Nb sites | 20 | 19 | 19 | 22 | 20 |
| % National | 36% | 35% | 42% | 43% | 47% |

• Effectifs régionaux moyens cumulés sur 5 ans

| PERIODES | 2005-2009 | 2010-2014 | 2015-2019 | 2020-2024 |
|-----------------|-----------|-----------|-----------|-----------|
| ERMC (Nb. ind.) | 6 728 | 8 438 | 10 579 | 15 126 |
| % National | 27% | 32% | 34% | 41% |

— Mi-janvier 2024 - 20 sites en présence —

• Distribution 2024

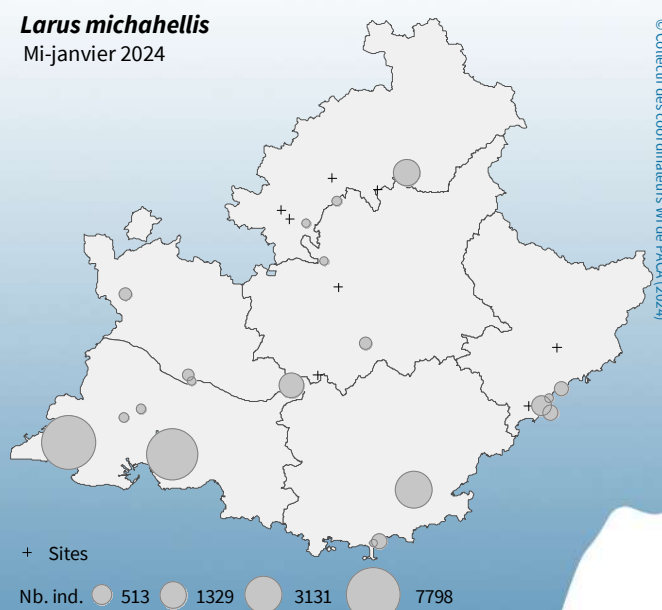
| TOP 5 - SITES (DEPT.) | NB. IND. |
|-------------------------------------|----------|
| Camargue (13)** | 7 798 |
| Complexe de l'étang de Berre (13)** | 6 908 |
| Autres sites - 83 (Var) (83)** | 3 131 |
| Lac de Serre-Ponçon (50)** | 1 329 |
| Barrage de Cadarache (13)** | 980 |

Nb sites d'importance internationale* : 0

Nb sites d'importance nationale** : 20

Larus michahellis

Mi-janvier 2024





Sterne caugek *Thalasseus sandvicensis*



© Nicolas Bastide

Statuts : Liste rouge : LC (Europe & UE) Directive Oiseaux : I

Population : sandvicensis, O Europe/O Afrique

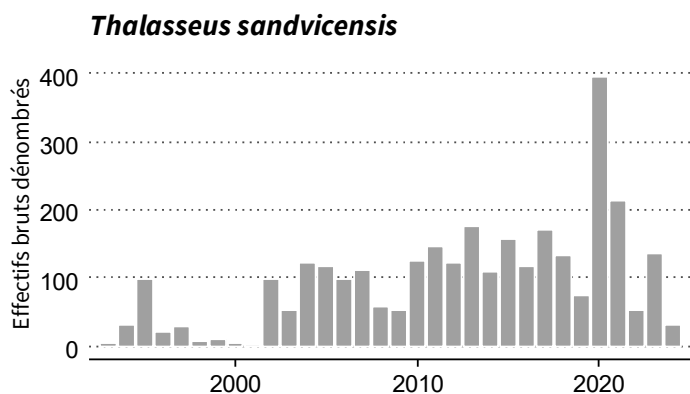
Taille : 170 000-200 000 ind.

Tendance : STA?

Seuil RAMSAR1% : 1700 ind.

— Mi-janvier 2024 - 31 individus dénombrés

• Historique des dénombrements



• Totaux régionaux 5 ans

| ANNEES | 2020 | 2021 | 2022 | 2023 | 2024 |
|------------|------|------|------|------|------|
| Nb ind. | 394 | 214 | 53 | 136 | 31 |
| Nb sites | 7 | 7 | 7 | 7 | 6 |
| % National | 25% | 20% | 5% | 16% | 4% |

• Effectifs régionaux moyens cumulés sur 5 ans

| PERIODES | 2005-2009 | 2010-2014 | 2015-2019 | 2020-2024 |
|-----------------|-----------|-----------|-----------|-----------|
| ERMC (Nb. ind.) | 101 | 136 | 130 | 166 |
| % National | 16% | 16% | 14% | 15% |

— Mi-janvier 2024 - 6 sites en présence

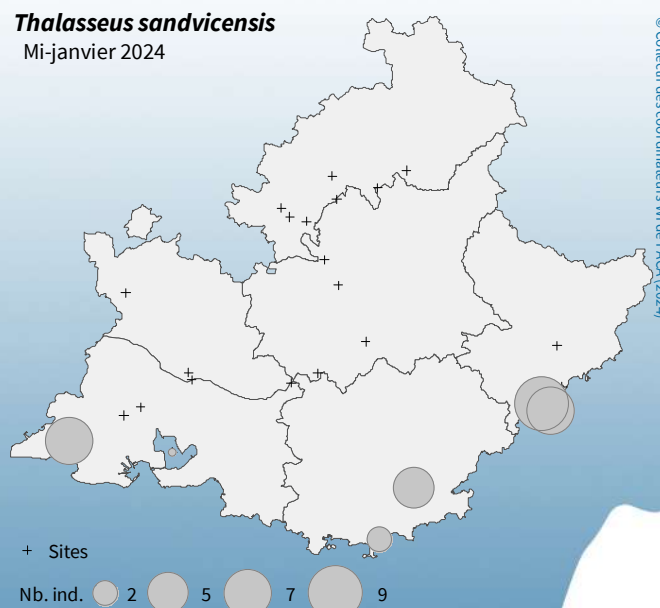
• Distribution 2024

| TOP 5 - SITES (DEPT.) | NB. IND. |
|--|----------|
| Littoral des Alpes-Maritimes (60) | 9 |
| Cap d'Antibes (60) | 7 |
| Camargue (13) | 7 |
| Autres sites - 83 (Var) (83) | 5 |
| Salins des Pesquiers, Estagnets et Vieux Salins (83) | 2 |

Nb sites d'importance internationale* : 0

Nb sites d'importance nationale** : 6

Thalasseus sandvicensis Mi-janvier 2024



4. Remerciements

Ce comptage annuel européen a été réalisé grâce à la mobilisation de plus de 220 personnes et de nombreuses structures. En espérant n'oublier personne !

Liste des structures :

A Rocha FRANCE
Amis des Marais du Vigueirat –
RNN des Marais du Vigueirat
Centre National de la
Recherche Scientifique
Commune de Port-Saint-Louis-
du-Rhône
Compagnie des Salins du Midi
et Salines de l'Est
Conseil départemental des
Bouches-du-Rhône
Conservatoire d'Espaces
Naturels de Provence-Alpes-
Côte-d'Azur
Domaine de Clamador
Domaine de la Palissade
FDC 30
LPO PACA
Office Français de la
Biodiversité
Parc National de Port-Cros
Parc National des Écrins
Parc Naturel Régional de
Camargue
Parc Ornithologique du Pont de
Gau
Pilotec - ULM Montpellier
Société Nationale de Protection
de la Nature – Réserve
Naturelle Nationale Camargue
Syndicat mixte pour la
protection et la gestion de la
Camargue gardoise
Tour du Valat

Liste des observateurs
(probablement
incomplète !) :

Adelin Collette
Adrian Fernandez Garrido
Alain Clermidy
Alan Hiboux
Alexandre Crestey
Alexandre Van Der Yeught
Aline Ellie
Aline Zwank
Amélie Boya-Boya
Anaïs Cognard
André Renoux
Anne-Hélène Davin
Annette Lebreton
Annjo Jaillet
Anouk Megy
Anthony Olivier
Antoine Arnaud
Arnaud Bechet
Arthur De France
Audrey Cloart
Audrey Dubern
Aurélie Lambert
Aurélien Torres
Aurélien Audevard
Bastien Menouret
Bernadette Bouteille
Blair Robinson
Brigitte Bardyn
Bruno Ellie
Camille Hubé
Carole Leray
Catherine Dufetel
Catherine Gay
Catherine Josso
Cécile Boule
Cécile Dubois
Cédric Lafitte
Céline Obadia
Chantal Seguin
Charlotte Licausi
Christian Revest
Christophe Baudoin

Christophe Nguyen-The
Christophe Pin
Claire Caldier
Claire Tetrel
Claude Falke
Claudine Heinrich
Clément Pappalardo
Coraline Molinier
Corinne Rossé
Cyril Doret
Damien Cohez
Danièle Ianollo
Daria Le Briquer
Dominique Ghione
Edith Senes
Eliane Dupland
Elisabeth Maissa-Rames
Elise Cougnenc
Emeline Pujolas
Emmanuel Vialet
Emmanuelle Boulanger
Eric Durand
Esther Pelpoir
Fabien Thibaud
Fabio Anghinolfi
Fabrice Roda
Fanny Frey
Fanny Jarid
Florence de Riga
Florian Le Borne
Franck Bardem
François Gros
François Lescuyer
François-Marie Zwank
Frederic Coulon
Frédéric Ely
Frédéric Lamouroux
Frédéric Pascal
Gabor Vagner
Gaëtan Baroni
Gaëtan Jouvenez
Geneviève Delvoye
Gerard Filiot
Ghislaine Garrey
Gil Jacotot
Gilles Blanc

Gilles Boyer
Gilles Perez
Grégoire Massez
Grégoire Landru
Guillaume Coste
Hélène Bloch
Hélène Silvestro
Henry Ripert
Irene Lastère
Isabelle Corona
Jean Bergier
Jean Laurys
Jean-Baptiste Blanchard
Jean-Baptiste Mouronval
Jean-François Azens
Jean-Jacques Haure-Placé
Jean-Luc Jardin
Jean-Luc Robinet
Jean-Marin Desprez
Jean-Paul Coulon
Jean-Pierre Sourdril
Jocelyne Ben-Saïd
Joris Coste
José Salado
Joseph Burner
Josiane Déideri
Josiane Mercier
Julie Detournay
Karel Stratmaan
Karine Guendouz
Laetitia Betbeder
Laetitia Poulet
Laurent Mifsud
Lia Condeminas
Lionel Le Briquer
Livia Vallejo
Loïc Vivier
Luc Belenguier
Luc Souret
Maëlys Sarda
Magali Battais
Marc Faure
Marc Fontan
Marc Höhener

Margaux Leroux
Maria Bertilsson
Marie Goetz
Marie Pfister
Marie-Jo Peirin
Marion Janczyszyn-le Goff
Marion Lourenço
Martine Albrand
Maryll Giordana
Maxence Glain
Maxime Lochon
Maxime Vasseur
Michel Belaud
Michel Blanchard
Michel Cassan
Michel Denarié
Mireille Coulon
Monique Barthélemy
Monique Thiélois
Morad Balti
Nadine Budin
Nancy Cap
Nathalie Bouloc
Nathalie Sadargues
Nicolas Delelis
Nicolas Vissyrias
Ninke De Jong
Noémie Nojaroff
Olivier Lefrançois
Pascal Mouret
Pascale Curnier
Pascale Nguyen-The
Patrice Reynaud
Patrick Höhener
Peggy Fournial
Philippe Nawala
Philippe Perelle
Philippe Poiré
Pierre Budin
Pierre Cabrol
Pierre Roman
Pierre Zimmerlin
Pierre-Gilles Buchery
Pierrot Ferry

Quentin Egenschwiller
Quentin Libert
Rames Alain
Régis Camponovo
Rémi Tiné
Renaud Barel
Renée Pennec
Robert Weimer
Robin Lhuillier
Robin Mourgues
Robin Oakes
Robin Rolland
Samuel Hilaire
Sandrine Gros
Sarah Barika
Sébastien Feutry
Serge Allemand
Silke Befeld
Sonia Camponovo
Stella Morel
Stéphane Huguenin
Stéphane Morel
Stéphane Villevieille
Sylvain Ceyte
Sylvain Henriquet
Sylvain Tesserault
Sylvia Fontan
Sylvie Affin
Thierry Villete
Thiery Louvel
Thomas Bareyre
Thomas Blanchon
Thomas Dagonet
Thomas Galewski
Thomas Roux
Timothée Schwartz
Tristan Wojciechowski
Véronique Beaune
Vincent Lemoine
Vincent Petit
William Travers
Yves Josso
Yves Roy
Yves Thomazeau

5. Références bibliographiques

BirdLife International (2021). European Red List of Birds. Luxembourg : Publications Office of the European Union, 52 pp.

Delany S. (2011). Guidance on waterbird monitoring methodology: Field Protocol for waterbird counting. Wetlands international.

Gargominy, O., Tercerie, S., Régnier, C., Ramage, T., Dupont, P., Daszkiewicz, P. & Poncet, L. (2020). TAXREF v14, référentiel taxonomique pour la France : méthodologie, mise en oeuvre et diffusion. Muséum national d'Histoire naturelle, Paris. Rapport UMS PatriNat (OFB-CNRS-MNHN). 63 pp.

Nagy, S. & Langendoen, T. (2021) Report on the Conservation Status of Migratory Waterbirds in the Agreement Area Eighth Edition. Doc. AEWA/MOP 8.19, 64 pp. African Eurasian Waterbirds Agreement, Budapest, Hungary.

Wetlands International (2012) Waterbird Population Estimates Fifth edition. Wetlands International.
<http://wpe.wetlands.org/>.

6. Annexe

Annexe 1. Tableau récapitulatif des sites fonctionnels et sites comptés.

| Département | Site fonctionnel | Site compté |
|-------------|---|--|
| 04 | Autres sites - 04 (Alpes de Haute-Provence) | Cours du Verdon (Montpezat), Lac de Castillon (Saint-André), Lac de Castillon (Saint-Julien), Lac de Chaudanne, Lac de Mison, Lac de Montpezat, lac de Quinson, Lac de Saint Laurent, Lac de Sainte-Croix (Bauduen), Lac de Sainte-Croix (Coste Belle), Lac de Sainte-Croix (Les Salles), Lac de Sainte-Croix (Moustiers), Lac de Sainte-Croix (Sainte-Croix), Lac des Buissonnades, Lac des Mées, Lac d'Esparron, Lac du Brec, Lacs des Laurons/la Forestière, le Lac Bleu, Le Petit Lac, Plan d'eau des Vannades |
| | Barrage de Gréoux les Bains | Barrage de Gréoux |
| | Curbans-La Saulce | Barrage de Curbans |
| | Lac de Retenue de Château-Arnoux | Lac de l'Escale/Château-Arnoux |
| | Lac de retenue de Sisteron | Confluence Buech/Durance, Lac de retenue de Sisteron |
| 05 | Autres sites - 05 (Hautes-Alpes) | Plan d'eau du Riou |
| | Espinasses | Barrage d'Espinasses |
| | Lac de Serre-Ponçon | Lac de Serre-Ponçon amont, Lac de Serre-Ponçon aval, Plan d'eau d'Embrun |
| | Lazer | Plan d'eau de Lazer |
| | Pelleautier | Lac de Pelleautier |
| | Plan d'eau de Serres | Plan d'eau de Serres |
| 06 | Cap d'Antibes | Les Paluds - Juan-les-Pins - Port Gallice - Port du Crouton, Plage de la Garoupe - pointe Bacon - Château Grimaldi Antibes, Port d'Antibes - Embouchure de la Brague, Port du Crouton - Cap d'Antibes - Cap gros - plage de la Garoupe |
| | Embouchure du Var | Plage de Saint-Laurent / Embouchure du Var |
| | Étang de Fontmerle | Étang de Fontmerle |
| | Étang du Broc | Lac du Broc |
| | Littoral des Alpes-Maritimes | Cap de la croisette - Pointe Fourcade - Château de l'Horizon, Château de l'Horizon - Port de Golfe Juan, Cros de Cagnes - Port de Saint-Laurent-du-Var, Embouchure de la Cagne, Embouchure du Loup, Littoral Hippodrome de Cagnes, Plage de la Brague - Marina Baie des Anges, Plage du midi - Port de Cannes - plage de la Croisette, Port Abri - Plage de la Bocca - Rocher de la Bocca, Port la Napoule / Embouchure de la Siagne |
| | Parc départemental de Vaugrenier | Étang de Vaugrenier |
| 13 | Autres sites - 13 (Bouches-du-Rhône) | Ancien Marais de Figuerolle, Carrière d'Argile, Étang de la Gravière, Étang du Comte, Gravières des Milles, Les Quatre Platanes, Marais de Beauchamp, Marais de l'Ilon |
| | Autres sites de Crau | Baisse de Raillon, Étang de la Dynamite, Étang d'Entressen, Étang des Aulnes, Étang du Luquier |
| | Barrage de Cadarache | Confluence, les 7 lacs, Bassin de Cadarache |

| Département | Site fonctionnel | Site compté |
|-------------|---|--|
| | Camargue | Camargue Gardoise, Ile de Camargue, Plan du Bourg et Darses, la Petite Camargue |
| | Complexe de l'étang de Berre | Baie de la Durançole, Barlatier, Bassin du Réaltor, Berre (prairies humides nord), Berre-l'Étang (Vaïne), Bolmon (nord), Bolmon (sud), Centrale EDF (rivage), Étang de Citis, Étang de la Mède et Rove, Étang de Lavalduc, Étang de l'Estomac (nord), Étang de l'Estomac (sud), Étang de l'Olivier, Étang d'Engrenier, Étang du Pourra, la Petite Camargue, La Poudrerie et la anse, la Tête noire, le Clos (Arc aux Patis), Le Palous (rivage), les Cadesteaux (rivage), Les Heures Claires, les Paluns, Les Trois Frères, Plage du Jaï nord (rivage), Plage du Jaï sud (rivage), Pointe-Bastidou-Passet, Port de Plaisance (St Chamas), Rivage ouest salins de Berre, Romaniquette/Monteau, Rove et darses, Salin de Rassuen, Salin du Lion (rivage), Salins de Berre, Salins de Fos, Salins du Lion, Varage/Massane, Vieux salin du Bolmon |
| 83 | Autres sites - 83 (Var) | Bagaud, Baie du Lazaret, Barrage de Trapan, Base Nature, Centre de ski nautique, Cours du Verdon, Étang de la Gaudrague, Étang de la levée du Ceinturon, Étang de Rabinon, Étang des Escaravaters, Étang du ceinturon, Étang du Plan du pont, Étang du Pont de Fer, Étangs de Badelune, Étangs de Tourves, Étangs de Villepey, Golfe de Fréjus, Golfe de Fréjus (Saint-Aygulf), Gravières des Iscles, La Bascule, La Lieurette, Lac de Carcès, Lac de la Roquette, Lac de l'Aréna, Lac de l'Avellan, Lac de l'Endre, Lac de Saint-Cassien (Fondurane), Lac de Saint-Cassien (Nord), Lac de Saint-Cassien (Sud), Lac des Escarcets, Le Fournel, Le Gapeau, Le Plan d'Aille, Le Roubaud, Les Esclamandes, Lône 1 de l'Ayguade, Lône 2 de l'Ayguade, Marais du Pousset, Plan de la Garde, Porquerolles, Port-Cros, Rade de la badine, Rade de la Capte, Rade de l'Ayguade, Rade des Vieux salins, Étangs de Sauvebonne, Étang de pêche, Étang Les Nicoles |
| | Salins des Pesquiers, Estagnets et Vieux Salins | Marais des Estagnets - Bassin M, Pesquiers - Bassin B, Pesquiers - Bassin C, Pesquiers - Bassin D, Pesquiers - Bassin E, Pesquiers - Bassin F, Pesquiers - Bassin G, Pesquiers - Bassin H, Pesquiers - Bassin I, Pesquiers - Bassin J, Pesquiers - Bassin K, Pesquiers - Bassin L, Vieux Salins - Bassin 1n, Vieux Salins - Bassin 1s, Vieux Salins - Bassin 2a, Vieux Salins - Bassin 2b, Vieux Salins - Bassin 2c, Vieux Salins - Bassin 2d, Vieux Salins - Bassin 3n, Vieux Salins - Bassin 3s, Vieux Salins - Bassin 4a, Vieux Salins - Bassin 4b, Vieux Salins - Bassin 4c, Vieux Salins - Bassin 5a, Vieux Salins - Bassin 5b, Vieux Salins - Bassin 5c, Vieux Salins - Bassin 6n, Vieux Salins - Bassin 6s, Vieux Salins - Bassin 7, Vieux Salins - Bassin 8 |
| | Base aéronavale d'Hyères | Base aéronavale - nord-est, Base aéronavale - sud-est, Base aéronavale Hyères - Marais de l'Esparre |

| Département | Site fonctionnel | Site compté |
|-------------|---------------------------------|---|
| 84 | Autres sites - 84 (Vaucluse) | Ancien bras de l'Aigues (Lône de Caderousse), Barrage de Sauveterre, Brun (bassin de rétention), Confluence Aigues Rhône, Confluence Cèze/Rhône, Confluence Rhône Ouvèze, Étang de Bois Marron, Étang de la Bonde, Étang de Valernes, Étang des Bourguets, Étang des Rameirols, Étangs et prairies humides de Belle Ile, Étangs et prairies humides des Confines, Gagne-Pain (gravière), Gravière de Cairanne, Grèzes hautes (gravière), La Motte (étangs), La Sorgue (partage des eaux), La Sorgue et plans d'eau adjacents, Lac de Beaulieu, Lac de la Lionne, Lac de St-Chamand, Lac du Bartras, Lac du Devès, Lac du Paty, L'Aigues (barrage de Caderousse), Le Rhône (barrage amont), Le Rhône (barrage de Caderousse), Le Rhône (bras mort de la Motte), Le Rhône (bras mort de l'île des Papes), Le Rhône (bras mort des Arméniers - la Plantade), Le Rhône (bras mort des Arméniers nord), Le Rhône (Bras mort des Arméniers sud), Le Rhône (bras mort d'Oiselon), Le Rhône (Pont Daladier), Le Rhône (Usine Blondel), Le Trop Long (ancienne gravière), Le Trop Long (gravière TGV), Les Bosquets (gravière), Li Piboulos (plan d'eau), l'île des rats (contre-canal), L'île des Rats (plan d'eau), L'île des Rats (gravière), L'île Vieille (ancienne gravière), L'île Vieille (Gravière), Marais de l'île Vieille, Mare Blondel, Plan d'eau de Bel Air, Plan d'eau de Cap Sud, Plan d'eau de Chalançon, Plan d'eau de la Riaille, Plan d'eau de Massillargues, Plan d'eau de Mistral 7, Plan d'eau de Rustrel, Plan d'eau de St-Montange, Plan d'eau des Girardes, Plan d'eau des Salettes, Plan d'eau du Bourget, Plan d'eau du revestidou, Pouët (gravière), Vieux Rhône (amont), Vieux Rhône (Club d'aviron), Zone humide de l'Étang salé, Zone humide des Garrigues de l'étang |
| | Barrage de Mallemort (84 et 13) | Barrage de Mallemort |
| | Basse vallée de la Durance | Barrage de Bonpas, Bassin de St-Christophe, Epi de Leuze, Étangs de Saint Peyre, Étangs des Jonquiers, Gravière 1, Gravière 2, Gravière 3, Gravière 4, Gravière 5, Gravière 6, Gravière 7, Gravière Lafarge, La Durance - Bief de Callet, La Durance - Bief de l'Épi de Jentelin, La Durance - Bief de St-Gabriel, La Durance - Bief du Moulin, La Durance - Bief du Petit Gigognan, La Durance - Plan d'eau de Courtine, Lac de Peyrolles, le Haras, les Chapeliers, les Genêts, Gravière de Mallemort |

La faune de la région PACA

Le territoire de la région Provence-Alpes-Côte d'Azur est le plus riche et le plus diversifié en nombre d'espèces en France métropolitaine. La région PACA abrite 245 espèces d'oiseaux nicheurs sur 275 espèces recensées en France, 70 % des 143 espèces de mammifères, 80 % des 34 Reptiles, 61 % des 31 Amphibiens, 85 % des 240 papillons de jour et 74 % des 100 libellules.

Le projet

www.faune-paca.org

En novembre 2024, le site <http://www.faune-paca.org> a dépassé le seuil des 12,5 millions de données portant sur les oiseaux, les mammifères, les reptiles, les amphibiens, les libellules et les papillons diurnes. Ces données zoologiques ont été saisies et cartographiées en temps réel. Le site <http://www.faune-paca.org> s'inscrit dans une démarche collaborative et mutualiste de mise à disposition d'un atlas en ligne actualisé en permanence. Faune-paca.org est un projet développé par la LPO PACA et consolidé au niveau national par le réseau LPO sur le site www.faune-france.org.

Ce projet est original et se caractérise par son rôle fédérateur, son efficacité, sa fiabilité, son ouverture aux professionnels de l'environnement et aux bénévoles. Chacun est libre de renseigner les données qu'il souhaite, de les rendre publiques ou non, et d'en disposer pour son propre usage comme bon lui semble. Il est modulable en fonction des besoins des partenaires. Il est perpétuellement mis à jour et les données agrégées sont disponibles sous forme de cartographies et de listes à l'échelle communales pour les acteurs du territoire de la région PACA.

Les partenaires



Faune-PACA Publication

La publication en ligne Faune-PACA publication a pour ambition d'ouvrir un espace de publication pour des synthèses à partir des données faunistiques compilées sur le site internet éponyme www.faune-paca.org. Les données recueillies sont ainsi synthétisables régulièrement sous forme d'ouvrages écrits de référence (atlas, livres rouges, fiches espèces, fiches milieux, etc.), mais aussi, plus régulièrement encore, sous la forme de publications distribuées électroniquement. Faune-PACA Publication est destiné à publier des comptes-rendus naturalistes, des rapports d'études, des rapports de stage pour rythmer les activités naturalistes de la région PACA. Vous pouvez soumettre vos projets de publication à Amine Flitti, rédacteur en chef et administrateur des données sur faune-paca.org : amine.flitti@lpo.fr.

Faune-PACA Publication n°125

Édition :
LPO PACA
9 rue de Provence
83400 HYERES

Tél : 04 94 12 79 52 • Fax : 04 94 35 43 28
Courriel : paca@lpo.fr • Web : paca.lpo.fr

Directeur de la publication : Amine FLITTI

Rédacteur en chef : Amine FLITTI

Comité de lecture du n° 125 : Amine FLITTI

Administrateurs des données faune-paca.org : Amine FLITTI

Photographie couverture : Grand Gravelot © Nicolas BASTIDE

©LPO PACA 2024

ISSN en cours

La reproduction de textes et d'illustrations, même partielle et quel que soit le procédé utilisé, est soumise à autorisation.

Afin de réduire votre impact écologique nous vous invitons à ne pas imprimer cette publication. Partenaires techniques et financiers du site www.faune-paca.org sur la page accueil du site.