

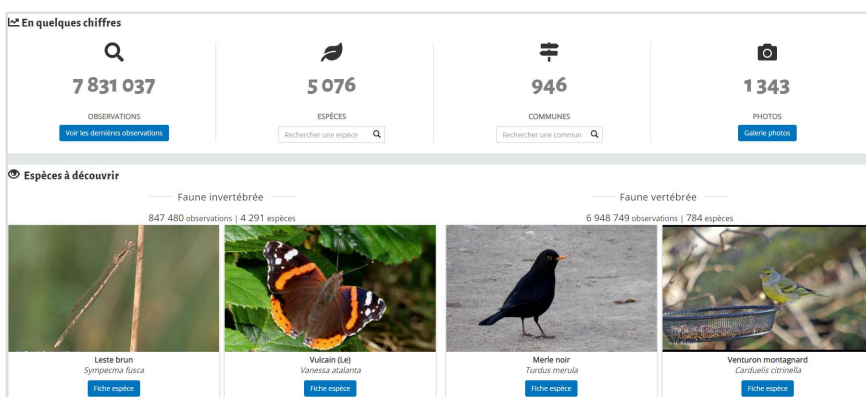
Contacts presse

- ▶ **Amine FLITTI**
Directeur
30 avenue des Frères
Roqueplan 13 370 Mallemort
Tél. : 04 82 78 03 09
Port. : 06 89 19 43 14
Email : amine.flitti@lpo.fr
- ▶ **Thomas GIRARD**
Chargé de mission faune
30 avenue des Frères
Roqueplan 13 370 Mallemort
Tél. : 04 82 78 03 09
Port. : 06 24 27 74 47
Email : thomas.girard@lpo.fr

Biodiv'PACA : l'atlas numérique de la faune en région Provence-Alpes-Côte d'Azur

Avec Biodiv'PACA, le nouveau portail numérique d'observation de la faune en région Provence-Alpes-Côte d'Azur, la LPO PACA met à disposition des citoyens l'ensemble des espèces sauvages observées par les membres du portail faune-paca.org. A partir d'une recherche simplifiée, par commune ou par espèce, les internautes découvriront la faune qui vit près de chez eux. Chaque observation naturaliste alimente quotidiennement les fiches de chaque espèce, dans une volonté de partage et d'enrichissement des connaissances sur la biodiversité régionale.

Ce nouvel atlas présente des observations réalisées dans le cadre de différents protocoles scientifiques. Il ne s'agit pas d'un inventaire exhaustif ni d'une répartition complète des espèces sur le territoire. Ces données sont utilisées pour mieux connaître la biodiversité, suivre les évolutions de certaines espèces fragiles ou patrimoniales. Car agir intelligemment pour la sauvegarde de ce patrimoine naturel requiert de le connaître et le comprendre.



Les chiffres clés de Biodiv'PACA

Chaque jour, les membres de faune-paca.org font des observations sur le terrain avec un véritable souci d'enrichissement des connaissances sur la biodiversité. Elles sont affichées en temps réel sur cet atlas. Vous pouvez ainsi suivre l'état des connaissances en région Provence-Alpes-Côte d'Azur et plus précisément dans votre commune, comme l'exemple de la [ville d'Hyères](#) en page suivante.
















AGIR pour la BIODIVERSITÉ
Atlas Biodiv'PACA

Rechercher une espèce Rechercher une commune

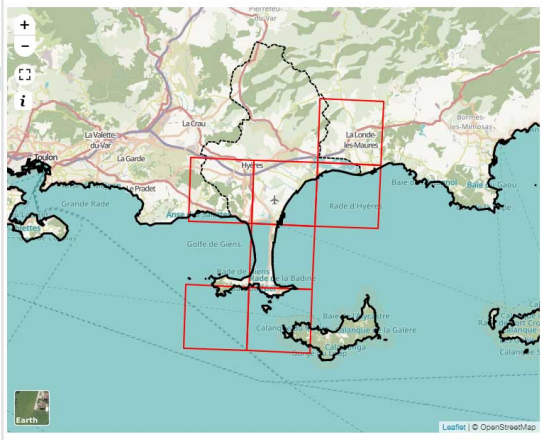
Commune de Hyères

494 780 observations 1 399 espèces 890 observateurs

Show 50 entrées Rechercher dans la liste

Groupe	Nom Scientifique	Nom Vernaculaire	Nombre d'observation(s)	Observations	Fiche
	<i>Tadorna tadorna</i> (Linnaeus, 1758)	Tadorne de Belon	22349		
	<i>Chroicocephalus ridibundus</i> (Linnaeus, 1766)	Mouette rieuse	18257		
	<i>Phoenicopterus roseus</i> Pallas, 1811	Flamant rose	15894		
	<i>Larus michahellis</i> Naumann, 1840	Goéland leucopnée	13154		
	<i>Ardea cinerea</i> Linnaeus, 1758	Héron cendré	13140		

100 dernières observations sur la commune de Hyères



mardi 2 novembre 2021

Fiche communale de la biodiversité d'Hyères

Un univers de connaissances

Les données naturalistes diffusées sur Biodiv'PACA sont synthétisées sous forme de fiches dynamiques, consultables par territoires ou par espèces.

Fiches espèces

Retrouvez la fiche de chaque espèce avec leur carte des observations, leur répartition altitudinale et mensuelle, ainsi que des descriptions, photos, vidéos, audios et liens complémentaires : [exemple](#)

Fiches communes

Découvrez les espèces observées sur chaque commune de la région et affichez leurs observations sur la carte de la commune : [exemple](#)

Galerie photos

Découvrez les photographies des différentes espèces, importées depuis le site Internet de l'INPN : [la galerie](#)

Consulter l'atlas : <https://biodivpaca-lpo.org/atlas>