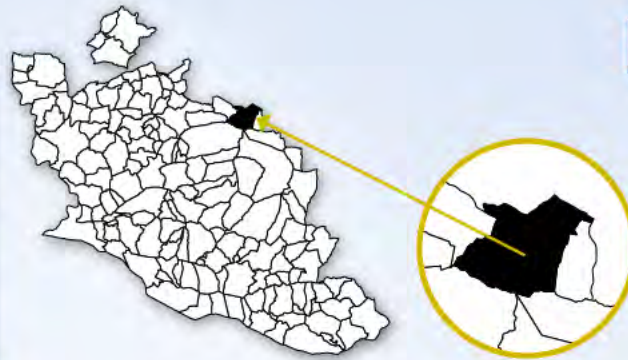


Commune de Brantes  
© Andrea Fernández



## Brantes

Commune : **Brantes** Code INSEE : 84 021 Surface : 28,18 km<sup>2</sup>  
Département : **Vaucluse**

### Etat des connaissances sur les espèces de votre commune

Taxons	Faune-paca.org		Bibliographie (Silene, Natura 2000, publications)		Synthèse communale	
	Nombre de données	Nombre (A) d'espèces connues sur la commune	Nombre (B) d'espèces complémentaires connues sur la commune	Nombre d'espèces connues en PACA*	Nombre d'espèces (A+B)	Degré de connaissance
Flore	-	-	702	4700	702	CBN - SILENE Flore
Oiseaux observés	1135	99	12	517	111	Faible
Oiseaux nicheurs	591	82	0	245	82	Faible
Reptiles	6	4	0	32	4	Faible
Amphibiens	4	2	0	21	2	Faible
Mammifères (chauves-souris)	0	0	6	30	6	GCP
Mammifères (autres espèces)	74	12	3	84 (dont 19 cétacés)	15	Moyen
Rhopalocères (Papillons diurnes)	46	30	1	217	31	Moyen
Odonates (Libellules)	42	11	0	79	11	Faible
Orthoptères (Sauterelles, grillons, criquets, etc.)	1	1	0	175	1	Faible

(\*) Ces chiffres indiquent un ordre de grandeur. Ils présentent des variations selon les sources et les critères retenus.

### Avancement de l'ABC

Le Conseil Départemental de Vaucluse s'est engagé avec la LPO PACA dans la réalisation d'Atlas de la Biodiversité. Ces premières données s'appuient sur une consultation des observations naturalistes issues de la bibliographie et de deux bases de données : faune-paca.org, projet développé par la LPO PACA qui s'inscrit dans une démarche collaborative et mutualiste de mise à disposition d'un atlas en ligne actualisé en permanence, et silene.eu, déclinaison du Système d'Information Nature et Paysages pour la région PACA développé et administré par trois conservatoires. Les Cartes d'Alerte chiroptères ont été consultées sur le site internet de la DREAL PACA. Les dires d'expert ont permis d'actualiser certaines données.

#### Pour en savoir plus

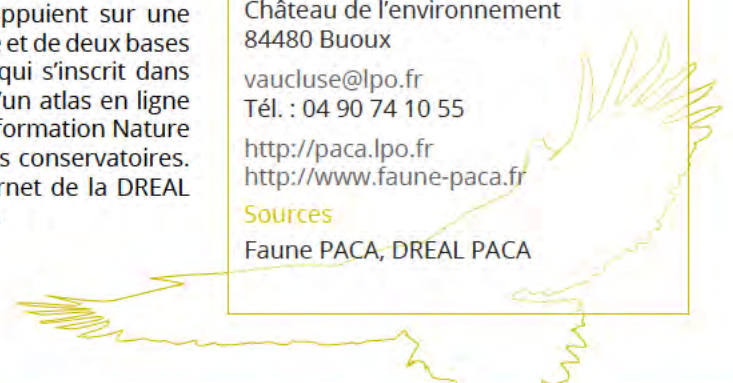
LPO PACA  
Château de l'environnement  
84480 Buoux

vaocluse@lpo.fr  
Tél. : 04 90 74 10 55

<http://paca.lpo.fr>  
<http://www.faune-paca.fr>

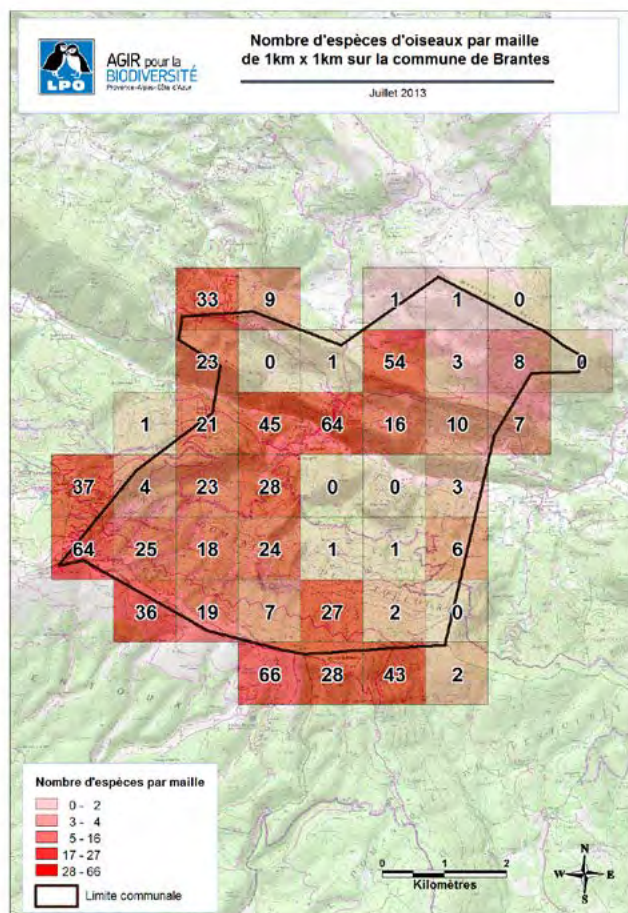
#### Sources

Faune PACA, DREAL PACA



## ESPÈCES

### Carte de répartition



▲ Nombre d'espèces d'oiseaux par maille de 1km<sup>2</sup>

### Espèces remarquables

#### ■ Mammifères (chauves-souris)

- Murin à oreilles échanquées
- Petit murin

#### ■ Mammifère (autres espèces)

- Castor d'Eurasie

#### ■ Oiseaux

- Aigle royal
- Alouette lulu
- Bondrée apivore
- Bouvreuil pivoine
- Circaète Jean-le-Blanc
- Engoulevent d'Europe
- Faucon pèlerin
- Fauvette pitchou
- Linotte mélodieuse
- Pic noir
- Pie-grièche écorcheur
- Pipit rousseline
- Tarier pâtre

#### ■ Rhopalocère

- Apollon

## ESPACES

### Espaces naturels remarquables

#### Parc naturel régional du Mont-Ventoux

En 1990, l'UNESCO désigne le Mont Ventoux en « Réserve de biosphère ». C'est là un acte de reconnaissance de la communauté internationale envers des hommes qui ont su et pu développer des activités humaines en harmonie avec leur territoire et dans le respect du vivant. C'est aussi un engagement local à poursuivre cette voie, celle d'un développement soucieux du devenir de la nature et des hommes. Cette Réserve est maintenant la base d'un projet de Parc naturel régional du Mont Ventoux. Elle est animée par le Syndicat Mixte d'Aménagement et d'Équipement du Mont Ventoux (SMAEMV).

### Inventaires et protections réglementaires de l'environnement

#### ■ Arrêtés préfectoraux de protection de biotopes

- Partie sommitale du Mont-Ventoux
- Hêtraie du Mont-Ventoux

#### ■ ZNIEFF type I

- 84-102-111 : Crêtes du Mont Ventoux
- 84-102-112 : Hêtraie sapinière et hêtraie mésophile du Mont-Ventoux
- 84-102-113 : Hêtraie sèche du Mont Ventoux

#### ■ ZNIEFF type II

- 84-102-100 : Mont Ventoux
- 84-103-100 : Bluye et Geine
- 84-114-100 : Le Toulourenc

#### ■ Natura 2000 / Directive Habitats (ZSC)

- FR 9301577 : L'Ouvèze et le Toulourenc
- FR 9301580 : Mont Ventoux

#### ■ Réserve biologique de l'ONF

- 219 : Réserve Biologique Domaniale du Mont-Ventoux

#### ■ Réserve de biosphère

- Mont-Ventoux : Aire centrale
- Mont-Ventoux : Zone tampon

#### ■ Projets de création de PNR

- Périmètre d'étude du Projet de PNR du Mont-Ventoux

#### ■ Site Inscrit

- Le Vallon du Mont-Serien et le sommet du Mont-Ventoux

